



PERIODICO OFICIAL

ORGANO DE DIFUSION OFICIAL DEL GOBIERNO CONSTITUCIONAL DEL ESTADO LIBRE Y SOBERANO DE TABASCO.

PUBLICADO BAJO LA DIRECCION DE LA SECRETARÍA DE GOBIERNO Registrado como correspondencia de segunda clase con fecha 17 de agosto de 1926 DGC Núm. 0010826 Características 11282816

Epoca 6a.	Villahermosa, Tabasco	28 DE MAYO DE 2014	Suplemento 7484
-----------	-----------------------	--------------------	-----------------



EL AYUNTAMIENTO CONSTITUCIONAL DE JALAPA, TABASCO. TRIENIO 2013-2015

No.- 2123

RESOLUCIÓN



RESOLUCIÓN POR LA QUE SE AUTORIZA LA ENAJENACIÓN A TÍTULO GRATUITO DE UN PREDIO PROPIEDAD DEL AYUNTAMIENTO CONSTITUCIONAL DE JALAPA, TABASCO, A FAVOR DE LOS LEGÍTIMOS POSESIONARIOS INTEGRANTES DE LA COLONIA "LOS HUERTOS DE MAMA DOLORES", LOCALIZADO EN LA RANCHERÍA MONTAÑA (RINCONADA), DEL MUNICIPIO DE JALAPA, TABASCO.

BIOL. OVIDIO HERNANDEZ PEREZ, PRESIDENTE MUNICIPAL DE JALAPA, TABASCO; A TODOS SUS HABITANTES HAGO SABER:

QUE EL HONORABLE AYUNTAMIENTO QUE PRESIDIDO, CON FUNDAMENTO EN LO DISPUESTO EN LOS ARTÍCULOS 115 FRACCIÓN II, INCISO B) DE LA CONSTITUCIÓN POLÍTICA DE LOS ESTADOS UNIDOS MEXICANOS; 65 FRACCIONES I, INCISO B), VII Y VIII, INCISOS D) Y E) DE LA CONSTITUCIÓN POLÍTICA DEL ESTADO LIBRE Y SOBERANO DE TABASCO Y DEL ARTÍCULO 233 DE LA LEY ORGÁNICA DE LOS MUNICIPIOS DEL ESTADO DE TABASCO; Y DERIVADO DE LA SESIÓN ORDINARIA DEL HONORABLE CABILDO DE JALAPA, TABASCO, CELEBRADA CON FECHA 13 DE MAYO DE AÑO 2013, EMITE LA PRESENTE RESOLUCIÓN BAJO LOS SIGUIENTES:

ANTECEDENTES

- 1.- Que conforme a lo establecido en el artículo 115 de la Constitución Política de los Estados Unidos Mexicanos y 65 de la Constitución Política del Estado Libre y Soberano de Tabasco, "El Municipio es la base de la organización política, social, territorial y administrativa del Estado y de nuestro País".
- 2.- Que con fecha 23 de diciembre de 1999, se publicó en el Diario Oficial de la Federación, la adición del párrafo tercero a la fracción II del artículo 115 de la Constitución Política de los Estados Unidos Mexicanos; implementándose que: *...II. Los Municipios estarán investidos de personalidad jurídica y manejarán su patrimonio conforme a la ley. Los Ayuntamientos tendrán facultades para aprobar, de acuerdo con las leyes en materia municipal que deberán expedir las legislaturas de los Estados, los bandos de policía y gobierno, los reglamentos, circulares y disposiciones administrativas de observancia general dentro de sus respectivas jurisdicciones, que organicen la administración pública municipal, regulen las materias, procedimientos, funciones y servicios públicos de su competencia y aseguren la participación ciudadana y vecinal. El objeto de las leyes a que se refiere el párrafo anterior será establecer: ... b) los casos en que se requiera el acuerdo de las dos terceras partes de los miembros de los Ayuntamientos, para dictar resoluciones que afecten el patrimonio inmobiliario municipal o para celebrar actos o convenios que comprometan al Municipio por un plazo mayor al periodo del Ayuntamiento", materializándose en ésta norma el principio de autonomía municipal.*
- 3.- Que dentro de los bienes que integran la hacienda municipal, se encuentran los bienes inmuebles del municipio, sean éstos parte del fundo legal del mismo, o

adquiridos mediante operaciones de compraventa u otro tipo de acto traslativo de dominio celebrado con particulares.

- 4.- Que la vivienda debe ser considerada como una Garantía Constitucional, consagrada en el artículo 4º, párrafo sexto de la Constitución Política de los Estados Unidos Mexicanos y que reza: "Toda familia tiene Derecho a disfrutar de una vivienda digna y decorosa...".
- 5.- Que éste Ayuntamiento Constitucional de Jalapa, Tabasco, tiene como meta elevar el nivel de bienestar y la calidad de vida de sus habitantes, disminuyendo la pobreza y eliminando la exclusión.
- 6.- Que acorde a lo señalado en el artículo 3º fracción IV de la Ley de Ordenamiento Sustentable del Territorio del Estado de Tabasco, se declara de utilidad pública la regularización de la tenencia de la tierra en los centros de población; siendo competencia de los Ayuntamientos, conforme a lo señalado en el artículo 10º fracción XII del ordenamiento legal antes invocado, intervenir en la regularización de la tenencia de la tierra, evaluando su factibilidad de desarrollo.
- 7.- Que encontrándose el Ayuntamiento Constitucional del Municipio de Jalapa, Tabasco, comprometido con la programación y ejecución de acciones de Gobierno que permitan, mediante instrumentos más dinámicos, satisfacer el interés colectivo de ordenamiento y desarrollo urbano de los centros de población que integran el Municipio; considera a bien acordar favorablemente la enajenación a título gratuito de un predio que actualmente es de su propiedad, el cual consta de una superficie de 18-15-44.26 hectárea (dieciocho hectárea, quince áreas, cuarenta y cuatro punto veintiséis centiáreas), a favor de las familias que integran el asentamiento humano denominado Colonia "Los Huertos de Mama Dolores", de éste Municipio.

POR LO QUE EN CUMPLIMIENTO A LO SEÑALADO EN LOS ARTÍCULOS 115, FRACCIÓN II, INCISO B) DE LA CONSTITUCIÓN POLÍTICA DE LOS ESTADOS UNIDOS MEXICANOS; 38 ÚLTIMO PÁRRAFO Y 233 DE LA LEY ORGÁNICA DE LOS MUNICIPIOS DEL ESTADO DE TABASCO, QUE ESTABLECEN LOS LINEAMIENTOS DE PROCEDIBILIDAD QUE TIENEN LOS AYUNTAMIENTOS EN EL ESTADO, PARA ENAJENAR, PERMUTAR O DONAR LOS BIENES INMUEBLES DE SU PROPIEDAD; EL HONORABLE CABILDO DEL MUNICIPIO DE JALAPA, HA TENIDO A BIEN EMITIR LA SIGUIENTE:

RESOLUCIÓN

PRIMERO.- Que en cumplimiento a lo establecido en todas y cada una de las fracciones del artículo 233 de la Ley Orgánica de los Municipios del Estado de Tabasco, se procede a desahogar la documentación concerniente a la autorización de enajenación a título gratuito de un predio propiedad del Ayuntamiento Constitucional de Jalapa, Tabasco, el cual consta de una superficie 18-15-44.26 hectárea (dieciocho hectárea, quince áreas, cuarenta y cuatro punto

veintiséis centiáreas), con el objeto de llevar a cabo acciones de regularización de la tenencia de la tierra a favor de las familias que integran el asentamiento humano denominado Colonia "Los Huertos de Mama Dolores", ubicado en la Ranchería Montaña (Rinconada), del Municipio de Jalapa, Tabasco, atendiendo lo siguiente:

I.- Que mediante Escritura Pública No. 1875 de fecha 29 de Mayo de 2006, pasada ante la fe del Notario Público número 30, Lic. Marco Antonio Buendía Burgos, sustituto, adscrito a la ciudad de Villahermosa, Tabasco; el Ayuntamiento Constitucional de Jalapa, Tabasco, adquirió la propiedad de un predio con superficie de 18-15-44.26 hectárea (dieciocho hectárea, quince áreas, cuarenta y cuatro punto veintiséis centiáreas), ubicado en la Colonia "Los Huertos de Mama Dolores", localizado en la Ranchería Montaña (Rinconada), del Municipio, Jalapa; inscrito en el Registro Público de la Propiedad y del Comercio con cede en el Municipio de Jalapa, Tabasco, el 15 de Abril del año 2010, bajo el número 061 del libro general de entradas, a folios del 201 al 206 del libro de duplicados, volumen 30, quedando afectado por dicho contrato el predio número 5,864 a folio 124 del libro mayor volumen 24.

II.- Que mediante oficio número SG/IRET/629/2013, de fecha 11 de Febrero del 2013, el Lic. Agustín Mayo Cruz, Registrador Público del Instituto Registral del Estado con sede en el municipio de Jalapa, Tabasco, comunica que a la suscripción de dicho documento, el inmueble con superficie de 18-15-44.26 hectárea (dieciocho hectárea, quince áreas, cuarenta y cuatro punto veintiséis centiáreas), se encuentra inscrito a favor del H. Ayuntamiento Constitucional de Jalapa, Tabasco, sin que reporte ninguna clase de gravamen.

III.- El oficio número JA/SUBC/024/2013, de fecha 28 de Enero de 2013, contiene el desglose del valor catastral y fiscal del predio que ocupa la Colonia "Los Huertos de Mama Dolores", localizada en la Ranchería Montaña (Rinconada) del Municipio de Jalapa, Tabasco, con superficie de 18-15-44.26 hectárea (dieciocho hectárea, quince áreas, cuarenta y cuatro punto veintiséis centiáreas), suscrito por el L.C.P. Orbelin Cruz Méndez, Subdirector de Catastro del Ayuntamiento de Jalapa, Tabasco.

IV.- El inmueble a enajenar cuenta con uso de suelo urbano, habitacional unifamiliar de densidad media, acorde al que actualmente presenta: como se acredita con la constancia de factibilidad expedida mediante oficio número JA/DOOTSM/023/13, de fecha 28 de Enero de 2013, por el Arq. Raúl Priego Cordero, Director de Obras, Ordenamiento Territorial y Servicios Municipales de Jalapa, Tabasco.

V.- El desahogo y trámite de la presente enajenación, es producto de la petición de fecha 02 de Enero de 2013, mediante la cual solicitan al Biol. Ovidio Hernández Pérez, Presidente Municipal de Jalapa, la regularización de los predios que tienen en posesión, con el objeto de garantizar jurídicamente su patrimonio familiar.

VI.- La enajenación del predio propiedad del Ayuntamiento de Jalapa, Tabasco, descrito en la fracción I del presente punto, se realizará a título gratuito, ya que la misma será en beneficio de familias que no cuentan con los medios ni recursos para adquirir por la vía de enajenación onerosa, el inmueble en donde han fincado sus viviendas. Por lo que, atendiendo lo establecido en el artículo 233 fracción VI de la Ley Orgánica de los Municipios del Estado de Tabasco, el Lic. Antonio Sosa Cárdenas, Secretario del Ayuntamiento Constitucional de éste Municipio, acredita mediante oficio número SM/088/2013 de fecha 03 de Mayo del 2013, que los adquirentes no son familiares por afinidad ni consanguinidad de los integrantes de éste Ayuntamiento.

VII.- El predio constante de una superficie de 18-15-44.26 hectárea (dieciocho hectárea, quince áreas, cuarenta y cuatro punto veintiséis centiáreas), será enajenado a título gratuito a favor de los poseedores integrantes de la Colonia "Los Huertos de Mama Dolores", localizada en la Ranchería Montaña (Rinconada), del Municipio de Jalapa, Tabasco; haciendo saber que todos y cada uno de los beneficiarios, que corresponden a personas físicas de bajos recursos y cuya documentación certificada obra en los archivos de este Ayuntamiento Constitucional; quienes a continuación se enlistan:

POLIGONO I

JOSE MANUEL OROPEZA CORREA			
MANZANA	LOTES	SUPERFICIE	MEDIDAS Y COLINDANCIAS
1	1	201.63	Al Noreste 8.70 Mts. Con Lote 2, y 6.00 Mts. Con Lote 3. Al Sureste 7.00 Mts. Con Lote 6, 7.00 Mts. Con Lote 7 y 9.52 Con Lote 8. Al Suroeste 2.50 Mts. con Circuito La Lima. Al Noroeste 25.55 Mts. Con circuito la Lima.
JOSE MANUEL OROPEZA CORREA			
1	2	188.56	Al Noreste 16.40 Mts. con calle chicozapote. Al Sureste 15 Mts. Con Lote 3. Al Suroeste 8.70 Mts. Con Lote 1. Al Noroeste 16.54 Mts. Con circuito la lima.

JOSE MANUEL OROPEZA CORREA			
1	3	105.00	Al Noreste 7.00 Mts. Con calle Chicozapote. Al Sureste 15.00 Mts. Con Lote 4. Al Suroeste 1.00 Mts. Con Lote 6 y 6.00 Mts con Lote 1. Al Noroeste 15.00 Mts. Con Lote 2.
MARIA ELENA PEREZ CRUZ Y MARIA FANNY PEREZ DE LA CRUZ			
1	4	105.00	Al Noreste 7.00 Mts. Con Calle Chicozapote Al Sureste 15.00 Mts. Con Lote 5. Al Suroeste 7.00 Mts. Con Lote 6. Al Noroeste 15.00 Mts. Con Lote 3.
ESTEBAN VARELA TORRES			
1	5	105.00	Al Noreste 7.00 Mts. Con Calle Chicozapote. Al Sureste 15.00 Mts. Con Calle Guanábana. Al Suroeste 7.00 Mts. Con Lote 6. Al Noroeste 15.00 Mts. Con lote 4.
CATALINA DOMINGUEZ AGUILAR			
1	6	105.00	Al Noreste 7.00 Mts. Con Lote 5, 7.00 Mts Con Lote 4 y 1.00 Mts con Lote 3. Al Sureste 7.00 Mts. Con Calle Guanábana. Al Suroeste 15 Mts. Con Lote 7 Al Noroeste 7.00 Mts. Con Lote 1.
DORA MARIA ALVARADO CASTELLANOS			
1	7	105.00	Al Noreste 15.00 Mts. Con Lote 6. Al Sureste 7.00 Mts. Con Calle Guanábana Al Suroeste 15.00 Mts. Con Lote 8. Al Noroeste 7.00 Mts. Con Lote 1.
ROSALIA GUZMAN LOPEZ			
1	8	153.45	Al Noreste 15.00 Mts. Con Lote 7. Al Sureste 10.80 Mts. Con Calle guanábana. Al Suroeste 15.24 Mts. Con Circuito la Lima. Al Noroeste 9.52 Mts. Con Lote 1.
CARLOS ALBERTO ZURITA OROPEZA			
2	1	185.05	Al Norte 18.76 Mts. Con Circuito la Lima. Al Sureste 8.31 Mts. Con lote 2 y 7.00 Mts. Con lote 3. Al Suroeste 16.51 Mts. Con lote 13. Al Noroeste 6.83 Mts. Con calle Chicozapote.
FRANCISCA AGUILAR LOPEZ			
2	2	206.71	Al Norte 18.76 Mts. Con Circuito la Lima. Al Sureste 16.80 Mts. Con calle ciruela. Al Suroeste 16.28 Mts. Con lote 3. Al Noroeste 8.31 Mts. Con lote 1.
FRANCISCA AGUILAR LOPEZ			
2	3	113.25	Al Noreste 16.28 Mts. Con Lote 2. Al Sureste 7.00 Mts. Con Calle ciruela. Al Suroeste 16.07 Mts. Con lote 4. Al Noroeste 7.00 Mts. Con lote 1
FRANCISCA AGUILAR LOPEZ			
2	4	111.71	Al Noreste 16.07 Mts. Con Lote 3. Al Sureste 7.00 Mts. Con Calle ciruela. Al Suroeste 15.85 Mts. Con lote 5. Al Noroeste 7.00 Mts. Con lote 13
FRANCISCA AGUILAR LOPEZ			
2	5	110.21	Al Noreste 15.85 Mts. Con Lote 4. Al Sureste 7.00 Mts. Con Calle ciruela. Al Suroeste 15.64 Mts. Con lote 6. Al Noroeste 7.00 Mts. Con lote 12
FRANCISCA AGUILAR LOPEZ			
2	6	108.70	Al Noreste 15.64 Mts. Con Lote 5. Al Sureste 7.00 Mts. Con Calle ciruela. Al Suroeste 15.42 Mts. Con lote 7. Al Noroeste 7.00 Mts. Con lote 11
FRANCISCA AGUILAR LOPEZ			
2	7	107.20	Al Noreste 15.42 Mts. Con Lote 6. Al Sureste 7.00 Mts. Con Calle ciruela. Al Suroeste 15.21 Mts. Con lote 8. Al Noroeste 7.00 Mts. Con lote 10
FRANCISCA AGUILAR LOPEZ			
2	8	105.70	Al Noreste 15.21 Mts. Con Lote 7. Al Sureste 7.00 Mts. Con Calle ciruela. Al Suroeste 15.00 Mts. Con calle Guanábana Al Noroeste 7.00 Mts. Con lote 9
CARLOS ALBERTO ZURITA OROPEZA			
2	9	105.94	Al Noreste 15.30 Mts. Con Lote 10. Al Sureste 7.00 Mts. Con lote 8. Al Suroeste 15.00 Mts. Con calle Guanábana. Al Noroeste 7.00 Mts. Con calle Chicozapote
CARLOS ALBERTO ZURITA OROPEZA			
2	10	108.05	Al Noreste 15.60 Mts. Con Lote 11. Al Sureste 7.00 Mts. Con lote 7. Al Suroeste 15.30 Mts. Con lote 9. Al Noroeste 7.00 Mts. Con calle Chicozapote.

CARLOS ALBERTO ZURITA OROPEZA							
2	11	110.16	Al Noreste 15.90 Mts. Con Lote 12.				
			Al Sureste 7.00 Mts. Con lote 6.				
			Al Suroeste 15.60 Mts. Con lote 10.				
			Al Noroeste 7.00 Mts. Con calle Chicozapote.				
CARLOS ALBERTO ZURITA OROPEZA							
2	12	112.28	Al Noreste 16.20 Mts. Con Lote 13				
			Al Sureste 7.00 Mts. Con lote 5.				
			Al Suroeste 15.90 Mts. Con lote 11.				
			Al Noroeste 7.00 Mts. Con calle Chicozapote.				
CARLOS ALBERTO ZURITA OROPEZA							
2	13	114.39	Al Noreste 16.51 Mts. Con Lote 1.				
			Al Sureste 7.00 Mts. Con lote 4.				
			Al Suroeste 16.20 Mts. Con lote 12.				
			Al Noroeste 7.00 Mts. Con calle Chicozapote.				
ELIAS MUÑOZ CORNELIO							
3	1	1413.46	Al Noreste 44.02 Mts. Con circuito la lima.				
			Al Sureste 21.51 Mts. Con lote 13, y 21.49 Con lote 2.				
			Al Suroeste 21.73 Mts. Con calle ciruela.				
			Al Noroeste 48.39 Mts. Con circuito la lima.				
KARINA DEL CARMEN CARDENAS PEREZ							
3	2	150.45	Al Noreste 7.00 Mts. Con circuito la lima.				
			Al Sureste 21.49 Mts. Con lote 3.				
			Al Suroeste 7.00 Mts. Con Lote 13				
			Al Noroeste 21.49 Mts. Con lote 1				
KARINA DEL CARMEN CARDENAS PEREZ							
3	3	150.45	Al Noreste 7.00 Mts. Con circuito la lima.				
			Al Sureste 21.49 Mts. Con lote 4.				
			Al Suroeste 7.00 Mts. Con Lote 12.				
			Al Noroeste 21.49 Mts. Con Lote 2.				
YULIANA ALVAREZ HERNANDEZ							
3	4	150.45	Al Noreste 7.00 Mts. Con circuito la lima.				
			Al Sureste 21.49 Mts. Con Lote 5.				
			Al Suroeste 7.00 Mts. Con lote 11.				
			Al Noroeste 21.49 Mts. Con lote 3.				
YULIANA ALVAREZ HERNANDEZ							
3	5	150.45	Al Noreste 7.00 Mts. Con circuito la lima.				
			Al Sureste 21.49 Mts. Con lote 6.				
			Al Suroeste 7.00 Mts. Con lote 10.				
			Al Noroeste 21.49 Mts. Con Lote 4.				
HILDA MARIA GONZALEZ JIMENEZ							
3	6	150.45	Al Noreste 7.00 Mts. Con circuito la lima.				
			Al Sureste 21.49 Mts. Con lote 7.				
			Al Suroeste 7.00 Mts. Con Lote 9				
			Al Noroeste 21.49 Mts. Con Lote 5.				
HILDA MARIA GONZALEZ JIMENEZ							
3	7	150.50	Al Noreste 7.00 Mts. Con circuito la lima				
			Al Sureste 21.50 Mts. Con Calle Guanábana.				
			Al Suroeste 7.00 Mts. Con Lote 8.				
			Al Noroeste 21.49 Mts. Con Lote 6.				
KENIA SANCHEZ GONZALEZ							
3	8	150.80	Al Noreste 7.00 Mts. Con Lote 7.				
			Al Sureste 21.54 Mts. Con Calle Guanábana.				
			Al Suroeste 7.00 Mts. Con Calle Ciruela.				
			Al Noroeste 21.53 Mts. Con Lote 9.				
KENIA SANCHEZ GONZALEZ							
3	9	150.72	Al Noreste 7.00 Mts. Con Lote 6.				
			Al Sureste 21.53 Mts. Con Lote 8.				
			Al Suroeste 7.00 Mts. Con Calle ciruela.				
			Al Noroeste 21.53 Mts. Con Lote 10.				
JOSE GUADALUPE RAMOS SANCHEZ							
3	10	150.72	Al Noreste 7.00 Mts. Con Lote 5.				
			Al Sureste 21.53 Mts. Con Lote 9.				
			Al Suroeste 7.00 Mts. Con Calle ciruela.				
			Al Noroeste 21.52 Mts. Con Lote 11.				
JOSE GUADALUPE RAMOS SANCHEZ							
3	11	150.68	Al Noreste 7.00 Mts. Con Lote 4.				
			Al Sureste 21.52 Mts. Con Lote 10.				
			Al Suroeste 7.00 Mts. Con calle ciruela.				
			Al Noroeste 21.52 Mts. Con Lote 12.				
ROSA ADELAIDA HERNANDEZ DE LA CRUZ							
3	12	150.64	Al Noreste 7.00 Mts. Con Lote 3.				
			Al Sureste 21.42 Mts. Con Lote 11.				
			Al Suroeste 7.00 Mts. Con calle ciruela.				
			Al Noroeste 21.51 Mts. Con Lote 13.				
ROSÁ ADELAIDA HERNANDEZ DE LA CRUZ							
3	13	150.60	Al Noreste 7.00 Mts. Con Lote 2.				
			Al Sureste 21.51 Mts. Con lote 12.				
			Al Suroeste 7.00 Mts. Con calle ciruela.				
			Al Noroeste 21.51 Mts. Con Lote 1.				
JUAN CARLOS ZURITA LORA							
4	1	105.00	Al Noreste 8.41 Mts. Con Calle Guanábana.				
			Al Sureste 11.11 Mts. Con Lote 2.				
			Al Suroeste 10.49 Mts. Con Lote 39.				
			Al Noroeste 11.31 Mts. Con Circuito la Lima.				
ADELA MARIA ZURITA BOCANEGRA							
4	2	105.00	Al Noreste 7.00 Mts. Con Calle Guanábana.				
			Al Sureste 15.00 Mts. Con Lote 3.				
			Al Sureste 7.00 Mts. Con Lote 37.				

							Al Noreste 3.89 Mts. Cqn lote 39 y 11.11 Con Lote 1.
ADELA MARIA ZURITA BOCANEGRA							
4	3	105.00	Al Noreste 7.00 Mts. Con Calle Guanábana.				
			Al Sureste 15.00 Mts. Con Lote 4.				
			Al Suroeste 7.00 Mts. Con Lote 36.				
			Al Noroeste 15.00 Mts. Con Lote 2.				
ADELA MARIA ZURITA BOCANEGRA							
4	4	105.00	Al Noreste 7.00 mts. Con Calle Guanábana.				
			Al Sureste 15.00 Mts. Con Lote 5 Mts.				
			Al Suroeste 7.00 Mts. Con Lote 35.				
			Al Noroeste 15.00 Mts. Con Lote 3.				
JOSE MANUEL PRESENDA SOLIS							
4	5	105.00	Al Noreste 7.00 Mts. Con calle Guanábana.				
			Al Sureste 15.00 Mts. Con lote 6				
			Al Suroeste 7.00 Mts. Con Lote 34.				
			Al Noroeste 15.00 Mts. Con Lote 4.				
JOSE MANUEL PRESENDA SOLIS							
4	6	105.00	Al Noreste 7.00 Mts. Con Calle Guanábana.				
			Al Sureste 15.00 Mts. Con lote 7				
			Al Suroeste 7.00 Mts. Con Lote 33.				
			Al Noroeste 15.00 Mts. Con Lote 5.				
BEATRIZ CORDERO MENDEZ							
4	7	105.00	Al Noreste 7.00 con Calle Guanábana.				
			Al Sureste 15.00 Mts. Con lote 8				
			Al Suroeste 7.00 Mts. Con Lote 32				
			Al Noroeste 15.00 Mts. Con Lote 6.				
ELBA EDITH CORDERO MENDEZ							
4	8	105.00	Al Noreste 7.00 Mts. Con Calle Guanábana.				
			Al Sureste 15.00 Mts. Con lote 9				
			Al Suroeste 7.00 Mts. Con Lote 31.				
			Al Noroeste 15.00 Mts. Con Lote 7.				
MARIA CRUZ MENDEZ TORRES							
4	9	105.00	Al Noreste 7.00 Mts. Con Calle Guanábana.				
			Al Sureste 15.00 Mts. Con lote 10				
			Al Suroeste 7.00 Mts. Con Lote 30.				
			Al Noroeste 15.00 Mts. Con Lote 8.				
MARIA GLAFIRA CORREA AGUILAR							
4	10	105.00	Al Noreste 7.00 Mts. Con Calle Guanábana.				
			Al Sureste 15.00 Mts. Con lote 11				
			Al Suroeste 7.00 Mts. Con Lote 29				
			Al Noroeste 15.00 Mts. Con Lote 9.				
MARIA GLAFIRA CORREA AGUILAR							
4	11	105.00	Al Noreste 7.00 Mts. Con Calle Guanábana.				
			Al Sureste 15.00 Mts. Con lote 12				
			Al Suroeste 7.00 Mts. Con Lote 28.				
			Al Noroeste 15.00 Mts. Con Lote 10				
FREDI HERNANDEZ NARVAEZ							
4	12	105.00	Al Noreste 7.00 Mts. Con Calle Guanábana.				
			Al Sureste 15.00 Mts. Con lote 13				
			Al Suroeste 7.00 Mts. Con Lote 27.				
			Al Noroeste 15.00 Mts. Con Lote 11.				
ROSA MARIA HERNANDEZ NARVAEZ							
4	13	105.00	Al Noreste 7.00 Mts. Con Calle Guanábana.				
			Al Sureste 15.00 Mts. Con lote 14				
			Al Suroeste 7.00 Mts. Con Lote 26				
			Al Noroeste 15.00 Mts. Con Lote 12.				
JOSEFA HERRERA DIAZ							
4	14	105.00	Al Noreste 7.00 Con Calle Guanábana				
			Al Sureste 15.00 Mts. Con lote 15				
			Al Suroeste 7.00 Mts. Con Lote 25.				
			Al Noroeste 15.00 Mts. Con Lote 13.				
EMMANUEL DE JESUS MARTINEZ ALVARADO							
4	15	105.00	Al Noreste 7.00 Mts. Con Calle Guanábana.				
			Al Sureste 15.00 Mts. Con lote 16				
			Al Suroeste 7.00 Mts. Con Lote 24.				
			Al Noroeste 15.00 Mts. Con Lote 14.				
JOSE EVERARDO SILVAN FALCON							
4	16	105.00	Al Noreste 7.00 Mts. Con Calle Guanábana.				
			Al Sureste 15.00 Mts. Con lote 17				
			Al Suroeste 7.00 Mts. Con Lote 23.				
			Al Noroeste 15.00 Mts. Con Lote 15				
ERNESTO ALONSO TORRES MORALES							
4	17	105.00	Al Noreste 7.00 Mts. Con Calle Guanábana.				
			Al Sureste 15.00 Mts. Con lote 18				
			Al Suroeste 7.00 Mts. Con Lote 22.				
			Al Noroeste 15.00 Mts. Con Lote 16.				
ABEL JESUS TORRES MORALES							
4	18	105.00	Al Noreste 7.00 Mts. Con Calle Guanábana.				
			Al Sureste 15.00 Mts. Con lote 19				
			Al Suroeste 7.00 Mts. Con Lote 21.				
			Al Noroeste 15.00 Mts. Con Lote 17.				
ALEXIS CARDENAS ZURITA							
4	19	105.00	Al Noreste 7.00 Mts. Con Calle Guanábana.				
			Al Sureste 15.00 Mts. Con Circuito La Lima.				

			Al Suroeste 7.00 Mts. Con Lote 20. Al Noroeste 15.00 Mts. Con Lote 18.
MARIO ENRIQUE HERNANDEZ MARTINEZ			
4	20	105.00	Al Noreste 7.00 Mts. Con Lote 19. Al Sureste 15.00 Mts. Con Circuito La Lima. Al Suroeste 7.00 Mts. Con Calle Zapote. Al Noroeste 15.00 Mts. Con Lote 21.
GLADYS CONCEPCION AGUILLON AGUILAR			
4	21	105.00	Al Noreste 7.00 Mts. Con Lote 18. Al Sureste 15.00 Mts. Con Lote 20. Al Suroeste 7.00 Mts. Con Calle Zapote. Al Noroeste 15.00 Mts. Con Lote 22.
JOSE ALFREDO ASCENCIO DIAZ			
4	22	105.00	Al Noreste 7.00 Mts. Con lote 17. Al Sureste 15.00 Mts. Con Lote 21. Al Suroeste 7.00 Mts. Con Calle Zapote. Al Noroeste 15.00 Mts. Con Lote 23.
CARLOS ZURITA CASTELLANOS			
4	23	105.00	Al Noreste 7.00 Mts. Con Lote 16. Al Sureste 15.00 Mts. Con Lote 22. Al Suroeste 7.00 Mts. Con Calle Zapote. Al Noroeste 15.00 Mts. Con Lote 24.
LESVIA DEL CARMEN DE LA CRUZ HERRERA			
4	24	105.00	Al Noreste 7.00 Mts. Con Lote 15. Al Sureste 15.00 Mts. Con Lote 23. Al Suroeste 7.00 Mts. Con Calle Zapote. Al Noroeste 15.00 Mts. Con Lote 25.
TRINIDAD PEREZ TORRES			
4	25	105.00	Al Noreste 7.00 Mts. Con Lote 14. Al Sureste 15.00 Mts. Con Lote 24. Al Suroeste 7.00 Mts. Con Calle Zapote. Al Noroeste 15.00 Mts. Con Lote 26.
FRANCISCA RUIZ SILVAN			
4	26	105.00	Al Noreste 7.00 Mts. Con Lote 13. Al Sureste 15.00 Mts. Con Lote 25. Al Suroeste 7.00 Mts. Con Calle Zapote. Al Noroeste 15.00 Mts. Con Lote 27.
ZOBEIDA ALVARES SANCHEZ			
4	27	105.00	Al Noreste 7.00 Mts. Con Lote 2. Al Sureste 15.00 Mts. Con Lote 26. Al Suroeste 7.00 Mts. Con Calle Zapote. Al Noroeste 15.00 Mts. Con Lote 28.
MARIA IMELDA CORNELIO LOPEZ			
4	28	105.00	Al Noreste 7.00 Mts. Con Lote 11. Al Sureste 15.00 Mts. Con Lote 27. Al Suroeste 7.00 Mts. Con Calle Zapote. Al Noroeste 15.00 Mts. Con Lote 29.
MATILDE ARCIA PEREZ			
4	29	105.00	Al Noreste 7.00 Mts. Con Lote 10. Al Sureste 15.00 Mts. Con lote 28. Al Suroeste 7.00 Mts. Con Calle Zapote. Al Noroeste 15.00 Mts. Lote 30.
JUAN MANUEL FALCON PEREZ			
4	30	105.00	Al Noreste 7.00 Mts. Con Lote 9. Al Sureste 15.00 Mts. Con Lote 29. Al Suroeste 7.00 Mts. Con Calle Zapote. Al Noroeste 15.00 Mts. Con Lote 31.
JESUS ANTONIO LOPEZ ALVARADO			
4	31	105.00	Al Noreste 7.00 Mts. Con Lote 8. Al Sureste 15.00 Mts. Con Lote 30. Al Suroeste 7.00 Mts. Con Calle Zapote. Al Noroeste 15.00 Mts. Con lote 32.
LUIS ENRIQUE CHABLE HERNANDEZ			
4	32	105.00	Al Noreste 7.00 Mts. Con Lote 7. Al Sureste 15.00 Mts. Con Lote 31. Al Suroeste 7.00 Mts. Con Calle Zapote. Al Noroeste 15.00 Mts. Con Lote 33.
CARMEN LINDA HERRERA DIAZ			
4	33	105.00	Al Noreste 7.00 Mts. Con Lote 6. Al Sureste 15.00 Mts. Con Lote 32. Al Suroeste 7.00 Mts. Con Calle Zapote. Al Noroeste 15.00 Mts. Con Lote 34.
LEONELA NARVAEZ HERNANDEZ			
4	34	105.00	Al Noreste 7.00 Mts. Con Lote 5. Al Sureste 15.00 Mts. Con Lote 33. Al Suroeste 7.00 Mts. Con Calle Zapote. Al Noroeste 15.00 Mts. Con Lote 35.
SARAI NARVAEZ PEREZ			
4	35	105.00	Al Noreste 7.00 Mts. Con Lote 4. Al Sureste 15.00 Mts. Con Lote 34. Al Suroeste 7.00 Mts. Con Calle Zapote. Al Noroeste 15.00 Mts. Con Lote 36.
ADELA MARIA ZURITA BOCANEGRA			
4	36	105.00	Al Noreste 7.00 Mts. Con Lote 3. Al Sureste 15.00 Mts. Con Lote 35. Al Suroeste 7.00 Mts. Con Calle Zapote. Al Noroeste 15.00 Mts. Con Lote 37.

ADELA MARIA ZURITA BOCANEGRA			
4	37	105.00	Al Noreste 7.00 Mts. Con Lote 2. Al Sureste 15.00 Mts. Con Lote 36. Al Suroeste 7.00 Mts. Con Calle Zapote. Al Noroeste 19.65 Mts con Lote 38 y 5.35 Mts. Con Lote 39.
CELIA ZURITA LORAT			
4	38	126.84	Al Noreste 12.23 Mts. Con Lote 39. Al Sureste 9.65 Mts. Con Lote 37. Al Suroeste 14.04 Mts. Con Calle Zapote. Al Noroeste 9.83 Mts. Con Circuito La Lima.
GEORGINA ZURITA LORAT			
4	39	105.00	Al Noreste 10.49 Mts. Con Lote 1. Al Sureste 3.89 Mts. Con lote 2 y 5.35 Mts. Con Lote 37. Al Suroeste 12.23 Mts. Con Lote 38. Al Noroeste 9.41 Mts. Con Circuito La Lima.
SILVIA DEL CARMEN CASANOVA PEREZ			
5	1	133.13	Al Noreste 8.50 Mts. Con Calle Zapote. Al Sureste 15.00 Mts. Con Lote 2. Al Suroeste 9.25 Mts. Con Lote 40. Al Noroeste 15.02 Mts. Con Circuito La Lima.
MARINA SILVAN MALDONADO			
5	2	105.00	Al Noreste 7.00 Mts. Con Calle Zapote. Al Sureste 15.00 Mts. Con Lote 3. Al Suroeste 7.00 Mts. Con Lote 39. Al Noroeste 15.00 Mts. Con Lote 1.
FRANCISCO ARIAS SANCHEZ			
5	3	105.00	Al Noreste 7.00 Mts. Con Calle Zapote. Al Sureste 15.00 Mts. Con Lote 4. Al Suroeste 7.00 Mts. Con Lote 38. Al Noroeste 15.00 Mts. Con Lote 2.
JULIAN JAVIER SANCHEZ TORRES			
5	4	105.00	Al Noreste 7.00 Mts. Con Calle Zapote. Al Sureste 15.00 Mts. Con Lote 5. Al Suroeste 7.00 Mts. Con Lote 37. Al Noroeste 15.00 Mts. Con Lote 3.
MAGNOLIA JIMENEZ AGUILAR			
5	5	105.00	Al Noreste 7.00 Mts. Con Calle Zapote. Al Sureste 15.00 Mts. Con lote 6. Al Suroeste 7.00 Mts. Con Lote 36. Al Noroeste 15.00 Mts. Con Lote 4.
JUANA PEREZ MENDEZ			
5	6	105.00	Al Noreste 7.00 Mts. Con Calle Zapote. Al Sureste 15.00 Mts. Con Lote 7. Al Suroeste 7.00 Mts. Con Lote 35. Al Noroeste 15.00 Mts. Con Lote 5.
SEBASTIAN BOCANEGRA MAZARIEGO			
5	7	105.00	Al Noreste 7.00 Mts. Con Calle Zapote. Al Sureste 15.00 Mts. Con Lote 8. Al Suroeste 7.00 Mts. Con Lote 34. Al Noroeste 15.00 Mts. Con Lote 6.
SEBASTIAN BOCANEGRA MAZARIEGO			
5	8	105.00	Al Noreste 7.00 Mts. Con Calle Zapote. Al Sureste 15.00 Mts. Con Lote 9. Al Suroeste 7.00 Mts. Con Lote 33. Al Noroeste 15.00 Mts. Con Lote 7.
MACEDONIA GUZMAN RODRIGUEZ			
5	9	105.00	Al Noreste 7.00 Mts. Con Calle Zapote. Al Sureste 15.00 Mts. Con Lote 10. Al Suroeste 7.00 Mts. Con Lote 32. Al Noroeste 15.00 Mts. Con Lote 8.
CARLOS MARIO PEREZ ALVARADO			
5	10	105.00	Al Noreste 7.00 Mts. Con Calle Zapote. Al Sureste 15.00 Mts. Con lote 11. Al Suroeste 7.00 Mts. Con Lote 31. Al Noroeste 15.00 Mts. Con Lote 9.
GASTON GONZALEZ TORRES			
5	11	105.00	Al Noreste 7.00 Mts. Con Calle Zapote. Al Sureste 15.00 Mts. Con Lote 12. Al Suroeste 7.00 Mts. Con Lote 30. Al Noroeste 15.00 Mts. Con Lote 10.
GASTON GONZALEZ TORRES			
5	12	105.00	Al Noreste 7.00 Mts. Con Calle Zapote. Al Sureste 15.00 Mts. Con Lote 13. Al Suroeste 7.00 Mts. Con Lote 29. Al Noroeste 15.00 Mts. Con Lote 11.

GALILEO GONZALEZ TORRES			
5	13	105.00	Al Noreste 7.00 Mts. Con Calle Zapote. Al Sureste 15.00 Mts. Con Lote 14. Al Suroeste 7.00 Mts. Con Lote 28. Al Noroeste 15.00 Mts. Con Lote 12.
GALILEO GONZALEZ TORRES			
5	14	105.00	Al Noreste 7.00 Mts. Con Calle Zapote. Al Sureste 15.00 Mts. Con Lote 15. Al Suroeste 7.00 Mts. Con Lote 27. Al Noroeste 15.00 Mts. Con Lote 13.
MARTHA MARIA RODRIGUEZ HERRERA			
5	15	105.00	Al Noreste 7.00 Mts. Con Calle Zapote. Al Sureste 15.00 Mts. Con Lote 16. Al Suroeste 7.00 Mts. Con Lote 26. Al Noroeste 15.00 Mts. Con Lote 14.
GEORGINA DEL CARMEN RODRIGUEZ HERRERA			
5	16	105.00	Al Noreste 7.00 Mts. Con Calle Zapote. Al Sureste 15.00 Mts. Con Lote 17. Al Suroeste 7.00 Mts. Con Lote 25. Al Noroeste 15.00 Mts. Con Lote 15.
LUIS ENRIQUE CRUZ DOMINGUEZ			
5	17	105.00	Al Noreste 7.00 Mts. Con Calle Zapote. Al Sureste 15.00 Mts. Con Lote 18. Al Suroeste 7.00 Mts. Con Lote 24. Al Noroeste 15.00 Mts. Con Lote 16.
JORGE LUIS RODRIGUEZ SILVAN			
5	18	105.00	Al Noreste 7.00 Mts. Con Calle Zapote. Al Sureste 15.00 Mts. Con Lote 19. Al Suroeste 7.00 Mts. Con Lote 23. Al Noroeste 15.00 Mts. Con Lote 17.
JORGE LUIS RODRIGUEZ SILVAN			
5	19	105.00	Al Noreste 7.00 Mts. Con Calle Zapote. Al Sureste 15.00 Mts. Con Lote 20. Al Suroeste 7.00 Mts. Con Lote 22. Al Noroeste 15.00 Mts. Con Lote 18.
JORGE LUIS RODRIGUEZ SILVAN			
5	20	105.00	Al Noreste 7.00 Mts. Con Calle Zapote. Al Sureste 15.00 Mts. Con Circuito La Lima. Al Suroeste 7.00 Mts. Con Lote 21. Al Noroeste 15.00 Mts. Con Lote 19.
JORGE LUIS RODRIGUEZ SILVAN			
5	21	105.00	Al Noreste 7.00 Mts. Con Lote 20. Al Sureste 15.00 Mts. Con Circuito La Lima. Al Suroeste 7.00 Mts. Con Calle Mamey Al Noroeste 15.00 Mts. Con Lote 22.
JORGE LUIS RODRIGUEZ SILVAN			
5	22	105.00	Al Noreste 7.00 Mts. Con Lote 19. Al Sureste 15.00 Mts. Con Lote 21. Al Suroeste 7.00 Mts. Con Calle Mamey. Al Noroeste 15.00 Mts. Con Lote 23.
MARIA ELENA ALVARADO RUIZ			
5	23	105.00	Al Noreste 7.00 Mts. Con Lote 18. Al Sureste 15.00 Mts. Con Lote 22. Al Suroeste 7.00 Mts. Con Calle Mamey. Al Noroeste 15.00 Mts. Con Lote 24.
GABRIELA REYES GONZALEZ			
5	24	105.00	Al Noreste 7.00 Mts. Con Lote 17. Al Sureste 15.00 Mts. Con Lote 23. Al Suroeste 7.00 Mts. Con Calle Mamey. Al Noroeste 15.00 Mts. Con Lote 25.
JOSE MANUEL CORREA AGUILAR			
5	25	105.00	Al Noreste 7.00 Mts. Con Lote 16. Al Sureste 15.00 Mts. Con Lote 24. Al Suroeste 7.00 Mts. Con Calle Mamey. Al Noroeste 15.00 Mts. Con Lote 26.
JOSE MANUEL CORREA AGUILAR			
5	26	105.00	Al Noreste 7.00 Mts. Con Lote 15. Al Sureste 15.00 Mts. Con Lote 25. Al Suroeste 7.00 Mts. Con Calle Mamey. Al Noroeste 15.00 Mts. Con Lote 27.
ROMAN DE LA CRUZ HERNANDEZ			
5	27	105.00	Al Noreste 7.00 Mts. Con Lote 14. Al Sureste 15.00 Mts. Con Lote 26. Al Suroeste 7.00 Mts. Con Calle Mamey. Al Noroeste 15.00 Mts. Con Lote 28.
GALILEO GONZALEZ TORRES			
5	28	105.00	Al Noreste 7.00 Mts. Con Lote 13. Al Sureste 15.00 Mts. Con Lote 27. Al Suroeste 7.00 Mts. Con Calle Mamey. Al Noroeste 15.00 Mts. Con Lote 29.
JENNER OROPEZA REYES			
5	29	105.00	Al Noreste 7.00 Mts. Con Lote 12. Al Sureste 15.00 Mts. Con Lote 28. Al Suroeste 7.00 Mts. Con Calle Mamey. Al Noroeste 15.00 Mts. Con Lote 30.

TRINIDAD MAYO CARDENAS			
5	30	105.00	Al Noreste 7.00 Mts. Con Lote 11. Al Sureste 15.00 Mts. Con Lote 29. Al Suroeste 7.00 Mts. Con Calle Mamey. Al Noroeste 15.00 Mts. Con Lote 31.
JOSE SALOMON FLORES LARA			
5	31	105.00	Al Noreste 7.00 Mts. Con Lote 10. Al Sureste 15.00 Mts. Con Lote 30. Al Suroeste 7.00 Mts. Con Calle Mamey. Al Noroeste 15.00 Mts. Con Lote 32.
FREDY ALBERTO DE LA CRUZ ALVARADO			
5	32	105.00	Al Noreste 7.00 Mts. Con Lote 9. Al Sureste 15.00 Mts. Con Lote 31. Al Suroeste 7.00 Mts. Con Calle Mamey. Al Noroeste 15.00 Mts. Con Lote 33.
EVERARDO GONZALEZ MARTINEZ			
5	33	105.00	Al Noreste 7.00 Mts. Con Lote 8. Al Sureste 15.00 Mts. Con Lote 32. Al Suroeste 7.00 Mts. Con Calle Mamey. Al Noroeste 15.00 Mts. Con Lote 34.
JOSE DE LOS SANTOS LOPEZ MERITO			
5	34	105.00	Al Noreste 7.00 Mts. Con Lote 7. Al Sureste 15.00 Mts. Con Lote 33. Al Suroeste 7.00 Mts. Con Calle Mamey. Al Noroeste 15.00 Mts. Con Lote 35.
MARTHA ELENA SANCHEZ DIAS			
5	35	105.00	Al Noreste 7.00 Mts. Con Lote 6. Al Sureste 15.00 Mts. Con Lote 34. Al Suroeste 7.00 Mts. Con Calle Mamey. Al Noroeste 15.00 Mts. Con Lote 36.
JOSE ANTONIO CORNELIO PALOMEQUE			
5	36	105.00	Al Noreste 7.00 Mts. Con Lote 5. Al Sureste 15.00 Mts. Con Lote 35. Al Suroeste 7.00 Mts. Con Calle Mamey. Al Noroeste 15.00 Mts. Con Lote 37.
OSCAR FRANCISCO HERRERA			
5	37	105.00	Al Noreste 7.00 Mts. Con Lote 4. Al Sureste 15.00 Mts. Con Lote 36. Al Suroeste 7.00 Mts. Con Calle Mamey. Al Noroeste 15.00 Mts. Con Lote 38.
CATALINA DOMINGUEZ AGUILAR			
5	38	105.00	Al Noreste 7.00 Mts. Con Lote 3. Al Sureste 15.00 Mts. Con Lote 37. Al Suroeste 7.00 Mts. Con Calle Mamey. Al Noroeste 15.00 Mts. Con Lote 39.
JOSE ALVARADO SANCHEZ			
5	39	105.00	Al Noreste 7.00 Mts. Con Lote 2. Al Sureste 15.00 Mts. Con Lote 38. Al Suroeste 7.00 Mts. Con Calle Mamey. Al Noroeste 15.00 Mts. Con Lote 40.
ARACELI GONZALEZ HERRERA			
5	40	144.38	Al Noreste 9.25 Mts. Con Lote 1. Al Sureste 15.00 Mts. Con Lote 39. Al Suroeste 10.00 Mts. Con Calle Mamey. Al Noroeste 15.02 Mts. Con Circuito La Lima.
ANDRES MENDEZ MORALES			
6	1	127.14	Al Noreste 7.00 Mts. Con Calle Mamey. Al Sureste 15.00 Mts. Con Lote 2. Al Suroeste 9.95 Mts. Con Lote 42. Al Noroeste 15.28 Mts. Con Circuito La Lima.
CARMEN HERNANDEZ MENDEZ			
6	2	105.00	Al Noreste 7.00 Mts. Con Calle Mamey. Al Sureste 15.00 Mts. Con Lote 3. Al Suroeste 7.00 Mts. Con Lote 41. Al Noroeste 15.00 Mts. Con Lote 1.
CANDELARIO HEREDIA AGUILAR			
6	3	105.00	Al Noreste 7.00 Mts. Con Calle Mamey. Al Sureste 15.00 Mts. Con Lote 4. Al Suroeste 7.00 Mts. Con Lote 40. Al Noroeste 15.00 Mts. Con Lote 2.
CANDELARIO HEREDIA AGUILAR			
6	4	105.00	Al Noreste 7.00 Mts. Con Calle Mamey. Al Sureste 15.00 Mts. Con Lote 5. Al Suroeste 7.00 Mts. Con Lote 39. Al Noroeste 15.00 Mts. Con Lote 3.
CANDELARIO HEREDIA AGUILAR			
6	5	105.00	Al Noreste 7.00 Mts. Con Calle Mamey. Al Sureste 15.00 Mts. Con Lote 6. Al Suroeste 7.00 Mts. Con Lote 38. Al Noroeste 15.00 Mts. Con Lote 14.
CLAUDIA CONSUELO DOMINGUEZ PEREZ			
6	6	105.00	Al Noreste 7.00 Mts. Con Calle Mamey. Al Sureste 15.00 Mts. Con Lote 7. Al Suroeste 7.00 Mts. Con Lote 37. Al Noroeste 15.00 Mts. Con Lote 5.
CLAUDIA CONSUELO DOMINGUEZ PEREZ			
6	7	105.00	Al Noreste 7.00 Mts. Con Calle Mamey. Al Sureste 15.00 Mts. Con Lote 8. Al Suroeste 7.00 Mts. Con Lote 36. Al Noroeste 15.00 Mts. Con Lote 6.
JOSE ALFREDO JIMENEZ HERNANDEZ			
6	8	105.00	Al Noreste 7.00 Mts. Con Calle Mamey. Al Sureste 15.00 Mts. Con Lote 9. Al Suroeste 7.00 Mts. Con Lote 35. Al Noroeste 15.00 Mts. Con Lote 7.
NORMA DEL CARMEN JIMENEZ HERNANDEZ			
6	9	105.00	Al Noreste 7.00 Mts. Con Calle Mamey. Al Sureste 15.00 Mts. Con Lote 10. Al Suroeste 7.00 Mts. Con Lote 34. Al Noroeste 15.00 Mts. Con Lote 8.

TOMAS ALVAREZ TORRES			
6	10	105.00	Al Noreste 7.00 Mts. Con Calle Mamey. Al Sureste 15.00 Mts. Con Lote 11. Al Suroeste 7.00 Mts. Con Lote 33. Al Noroeste 15.00 Mts. Con Lote 9.
TOMAS ALVAREZ TORRES			
6	11	105.00	Al Noreste 7.00 Mts. Con Calle Mamey. Al Sureste 15.00 Mts. Con Lote 12. Al Suroeste 7.00 Mts. Con Lote 32. Al Noroeste 15.00 Mts. Con Lote 10.
LUIS ALFONSO PALOMEQUE RODRIGUEZ			
6	12	105.00	Al Noreste 7.00 Mts. Con Calle Mamey. Al Sureste 15.00 Mts. Con Lote 13. Al Suroeste 7.00 Mts. Con Lote 31. Al Noroeste 15.00 Mts. Con Lote 11.
LUIS ALFONSO PALOMEQUE RODRIGUEZ			
6	13	105.00	Al Noreste 7.00 Mts. Con Calle Mamey. Al Sureste 15.00 Mts. Con Lote 14. Al Suroeste 7.00 Mts. Con Lote 30. Al Noroeste 15.00 Mts. Con Lote 12.
LUIS ALFONSO PALOMEQUE RODRIGUEZ			
6	14	105.00	Al Noreste 7.00 Mts. Con Calle Mamey Al Sureste 15.00 Mts. Con Lote 15. Al Suroeste 7.00 Mts. Con Lote 29. Al Noroeste 15.00 Mts. Con Lote 13.
LUIS ALFONSO PALOMEQUE RODRIGUEZ			
6	15	105.00	Al Noreste 7.00 Mts. Con Calle Mamey. Al Sureste 15.00 Mts. Con Lote 6. Al Suroeste 7.00 Mts. Con Lote 28. Al Noroeste 15.00 Mts. Con Lote 14.
LUIS ALFONSO PALOMEQUE RODRIGUEZ			
6	16	105.00	Al Noreste 7.00 Mts. Con Calle Mamey. Al Sureste 15.00 Mts. Con Lote 16. Al Suroeste 7.00 Mts. Con Lote 27. Al Noroeste 15.00 Mts. Con Lote 15.
LUIS ALFONSO PALOMEQUE RODRIGUEZ			
6	17	105.00	Al Noreste 7.00 Mts. Con Calle Mamey. Al Sureste 15.00 Mts. Con Lote 18. Al Suroeste 7.00 Mts. Con Lote 26. Al Noroeste 15.00 Mts. Con Lote 16.
JUANA BALCAZAR DELGADO			
6	18	105.00	Al Noreste 7.00 Mts. Con Calle Mamey. Al Sureste 15.00 Mts. Con Lote 19. Al Suroeste 7.00 Mts. Con Lote 25. Al Noroeste 15.00 Mts. Con Lote 17.
CARMEN BALCAZAR DELGADO			
6	19	105.00	Al Noreste 7.00 Mts. Con Calle Mamey. Al Sureste 15.00 Mts. Con Lote 20. Al Suroeste 7.00 Mts. Con Lote 24. Al Noroeste 15.00 Mts. Con Lote 18.
JUANA MARIA HERRERA DIAZ			
6	20	105.00	Al Noreste 7.00 Mts. Con Calle Mamey. Al Sureste 15.00 Mts. Con Lote 21. Al Suroeste 7.00 Mts. Con Lote 23. Al Noroeste 15.00 Mts. Con Lote 19.
JUANA MARIA HERRERA DIAZ			
6	21	105.00	Al Noreste 7.00 Mts. Con Calle Mamey. Al Sureste 15.00 Mts. Con Circuito La Lima. Al Suroeste 7.00 Mts. Con Lote 22. Al Noroeste 15.00 Mts. Con Lote 20.
JOSE DEL CARMEN MENDEZ MENDEZ			
6	22	105.00	Al Noreste 7.00 Mts. Con Lote 21. Al Sureste 15.00 Mts. Con circuito la Lima. Al Suroeste 7.00 Mts. Con calle Limón. Al Noroeste 15.00 Mts. Con Lote 23.
JOSE DEL CARMEN MENDEZ MENDEZ			
6	23	105.00	Al Noreste 7.00 Mts. Con Lote 20. Al Sureste 15.00 Mts. Con lote 22. Al Suroeste 7.00 Mts. Con Calle Limón. Al Noroeste 15.00 Mts. Con lote 24.
JOSE DEL CARMEN MENDEZ MENDEZ			
6	24	105.00	Al Noreste 7.00 Mts. Con Lote 19. Al Sureste 15.00 Mts. Con lote 23. Al Suroeste 7.00 Mts. Con calle limón. Al Noroeste 15.00 Mts. Con Lote 25.
SAMUEL PEREZ ALVARADO			
6	25	105.00	Al Noreste 7.00 Mts. Con Lote 18. Al Sureste 15.00 Mts. Con Lote 24. Al Suroeste 7.00 Mts. Con calle Limón. Al Noroeste 15 Mts. Con lote 26.
SAMUEL PEREZ ALVARADO			
6	26	105.00	Al Noreste 7.00 Mts. Con Lote 17. Al Sureste 15.00 Mts. Con Lote 25. Al Suroeste 7.00 Mts. Con Calle Limón. Al Noroeste 15.00 Mts. Con Lote 27.
JOSE ALFREDO ALVAREZ CORDERO			
6	27	105.00	Al Noreste 7.00 Mts. Con Lote 16. Al Sureste 15.00 Mts. Con Lote 26. Al Suroeste 7.00 Mts. Con calle limón Al Noroeste 15.00 Mts. Con lote 28.

LUIS ALVAREZ CORDERO			
6	28	105.00	Al Noreste 7.00 Mts. Con Lote 15. Al Sureste 15.00 Mts. Con lote 27. Al Suroeste 7.00 Mts. Con calle limón. Al Noroeste 15.00 Mts. Con Lote 29.
LUIS ALFONSO PALOMEQUE RODRIGUEZ			
6	29	105.00	Al Noreste 7.00 Mts. Con Lote 14. Al Sureste 15.00 Mts. Con Lote 28. Al Suroeste 7.00 Mts. Con Calle Limón. Al Noroeste 15.00 Mts. Con lote 30.
OSMAR ALEJANDRO LOPEZ LOPEZ			
6	30	105.00	Al Noreste 7.00 Mts. Con Lote 13. Al Sureste 15.00 Mts. Con Lote 29. Al Suroeste 7.00 Mts. Con calle limón. Al Noroeste 15.00 Mts. Con Lote 31.
OSMAR ALEJANDRO LOPEZ LOPEZ			
6	31	105.00	Al Noreste 7.00 Mts. Con Lote 12. Al Sureste 15.00 Mts. Con Lote 30. Al Suroeste 7.00 Mts. Con calle limón. Al Noroeste 15.00 Mts. Con Lote 32.
OSMAR ALEJANDRO LOPEZ LOPEZ			
6	32	105.00	Al Noreste 7.00 Mts. Con Lote 11, Al Sureste 15.0 Mts. Con Lote 31, Al Suroeste 7.00 Mts. Con Calle limón Al Noroeste 15.00 Mts. Con Lote 33.
MARIA MARCELINA LOPEZ HERNANDEZ			
6	33	105.00	Al Noreste 7.00 Mts. Con Lote 10, Al Sureste 15.00 Mts. Con Lote 32, Al Suroeste 7.00 Mts. Con Calle Limón Al Noroeste 15.00 Mts. Con Lote 34.
MARIA MARCELINA LOPEZ HERNANDEZ			
6	34	105.00	Al Noreste 7.00 Mts. Con Lote 9, Al Sureste 15.00 Mts. Con Lote 33, Al Suroeste 7.00 Mts. Con Calle Limón Al Noroeste 15.00 Mts. Con Lote 35.
ANAIS DEL CARMEN CARDENAS DOMINGUEZ			
6	35	105.00	Al Noreste 7.00 Mts. Con Lote 8, Al Sureste 15.00 Mts. Con Lote 34, Al Suroeste 7.00 Mts. Con Calle Limón Al Noroeste 15.00 Mts. Con Lote 36.
ARACELY CARDENAS DOMINGUEZ			
6	36	105.00	Al Noreste 7.00 Mts. Con Lote 7, Al Sureste 15.00 Mts. Con Lote 35, Al Suroeste 7.00 Mts. Con Calle Limón Al Noroeste 15.00 Mts. Con Lote 37.
FELIPE DE JESUS DOMINGUEZ DOPORTO			
6	37	105.00	Al Noreste 7.00 Mts. Con Lote 6, Al Sureste 15.00 Mts. Con Lote 36, Al Suroeste 7.00 Mts. Con Calle Limón Al Noroeste 15.00 Mts. Con Lote 38.
ESTHER HERMOCINA DOMINGUEZ DOPORTO			
6	38	105.00	Al Noreste 7.00 Mts. Con Lote 5, Al Sureste 15.00 Mts. Con Lote 36, Al Suroeste 7.00 Mts. Con Calle Limón Al Noroeste 15.00 Mts. Con Lote 39.
LUIS MORALES GONZALEZ			
6	39	105.00	Al Noreste 7.00 Mts. Con Lote 4, Al Sureste 15.00 Mts. Con Lote 38, Al Suroeste 7.00 Mts. Con Calle Limón Al Noroeste 15.00 Mts. Con Lote 40.
LUIS MORALES GONZALEZ			
6	40	105.00	Al Noreste 7.00 Mts. Con Lote 3, Al Sureste 15.00 Mts. Con Lote 39, Al Suroeste 7.00 Mts. Con Calle Limón Al Noroeste 15.00 Mts. Con Lote 41.
JACINTA NARVAEZ SANCHEZ			
6	41	105.00	Al Noreste 7.00 Mts. Con Lote 2, Al Sureste 15.00 Mts. Con Lote 40, Al Suroeste 7.00 Mts. Con Calle Limón Al Noroeste 15.00 Mts. Con Lote 42.
LUISA SILVAN NARVAEZ			
6	42	171.35	Al Noreste 9.95 Mts. Con Lote 1. Al Sureste 15.00 Mts. Con Lote 41, Al Suroeste 12.90 Mts. Con Calle Limón Al Noroeste 15.28 Mts. Con Circuito La Lima.
CARLOS MARIO DE JESUS ZURITA BOCANEGRA			
7	1	136.57	Al Noreste 8.00 Mts. Con Calle Limón. Al Sureste 15.00 Mts. Con Lote 2, Al Suroeste 10.25 Mts. Con Lote 44, Al Noroeste 15.20 Mts. Con Circuito La Lima.

FRANCISCO FABIAN GONZALEZ MONZON			
7	2	105.00	Al Noreste 7.00 Mts. Con Calle Limón, Al Sureste 15.00 Mts. Con Lote 3, Al Suroeste 7.00 Mts. Con Lote 43 Al Noroeste 15.00 Mts. Con Lote 1
JORGE LOPEZ ALVARADO			
7	3	105.00	Al Noreste 7.00 Mts. Con Calle Limón Al Sureste 15.00 Mts. Con Lote 4 Al Suroeste 7.00 Mts. Con Lote 42 Al Noroeste 15.00 Mts. Con Lote 2.
MARIA DOLORES ALIPI HERNANDEZ			
7	4	105.00	Al Noreste 7.00 Mts. Con Calle Limón Al Sureste 15.00 Mts. Con Lote 5, Al Suroeste 7.00 Mts. Con Lote 41 Al Noroeste 15.00 Mts. Con Lote 3.
MARY TELMA DOMINGUEZ PEREZ			
7	5	105.00	Al Noreste 7.00 Mts. Con Calle Limón Al Sureste 15.00 Mts. Con Lote 6, Al Suroeste 7.00 Mts. Con Lote 40 Al Noroeste 15.00 Mts. Con Lote 4.
RODOLFO ARPAIZ HERNANDEZ			
7	6	105.00	Al Noreste 7.00 Mts. Con Calle Limón Al Sureste 15.00 Mts. Con Lote 7, Al Suroeste 7.00 Mts. Con Lote 39 Al Noroeste 15.00 Mts. Con Lote 5.
JOSE DE LOS SANTOS OLMO CONTRERAS			
7	7	105.00	Al Noreste 7.00 Mts. Con Calle Limón Al Sureste 15.00 Mts. Con Lote 8, Al Suroeste 7.00 Mts. Con Lote 38 Al Noroeste 15.00 Mts. Con Lote 6.
RAFAEL DOPORTO GOMEZ			
7	8	105.00	Al Noreste 7.00 Mts. Con Calle Limón Al Sureste 15.00 Mts. Con Lote 9, Al Suroeste 7.00 Mts. Con Lote 37 Al Noroeste 15.00 Mts. Con Lote 7.
RUBICEL GARCIA CADENA			
7	9	105.00	Al Noreste 7.00 Mts. Con Calle Limón, Al Sureste 15.00 Mts. Con Lote 10, Al Suroeste 7.00 Mts. Con Lote 36 Al Noroeste 15.00 Mts. Con Lote 8.
ODILIA RODRIGUEZ ALVARADO			
7	10	105.00	Al Noreste 7.00 Mts. Con calle limón. Al Sureste 15.00 Mts. Con Lote 11. Al Suroeste 7.00 Mts. Con Lote 35. Al Noroeste 15.00 Mts. Con Lote 9.
SILVIA ELENA DE LA CRUZ SILVAN			
7	11	105.00	Al Noreste 7.00 Mts. Con Calle Limón. Al Sureste 15.00 Mts. Con Lote 12. Al Suroeste 7.00 Mts. Con Lote 34. Al Noroeste 15.00 Mts. Con Lote 10.
JOSE TILO MARTINEZ RODRIGUEZ			
7	12	105.00	Al Noreste 7.00 Mts. Con Calle Limón. Al Sureste 15.00 Mts. Con Lote 13. Al Suroeste 7.00 Mts. Con Lote 33. Al Noroeste 15.00 Mts. Con Lote 11.
JAVIER CORDOBA CONTRERAS			
7	13	105.00	Al Noreste 7.00 Mts. Con Calle Limón. Al Sureste 15.00 Mts. Con Lote 14. Al Suroeste 7.00 Mts. Con Lote 32. Al Noroeste 15.00 Mts. Con Lote 12.
JAVIER CORDOBA CONTRERAS			
7	14	105.00	Al Noreste 7.00 Mts. Con Calle Limón. Al Sureste 15.00 Mts. Con Lote 15. Al Suroeste 7.00 Mts. Cpn Lote 31. Al Noroeste 15.00 Mts. Con Lote 13.
MIGUEL ANGEL BOCANEGRA CORREA			
7	15	105.00	Al Noreste 7.00 Mts. Con Calle Limón. Al Sureste 15.00 Mts. Con Lote 16. Al Suroeste 7.00 Mts. Con Lote 30. Al Noroeste 15.00 Mts. Con Lote 14.
MIGUEL ANGEL BOCANEGRA CORREA			
7	16	105.00	Al Noreste 7.00 Mts. Con Calle Limón. Al Sureste 15.00 Mts. Con Lote 16. Al Suroeste 7.00 Mts. Con Lote 29. Al Noroeste 15.00 Mts. Con lote 15.
JOSE ANTONIO HERNANDEZ HERNANDEZ			
7	17	105.00	Al Noreste 7.00 Mts. Con Calle Limón. Al Sureste 15.00 Mts. Con Lote 18. Al Suroeste 7.00 Mts. Con Lote 28. Al Noroeste 15.00 Mts. Con Lote 16.

JOSE ANTONIO HERNANDEZ HERNANDEZ			
7	18	105.00	Al Noreste 7.00 Mts. Con Calle Limón. Al Sureste 15.00 Mts. Con Lote 16. Al Suroeste 7.00 Mts. Con Lote 27. Al Noroeste 15.00 Mts. Con Lote 17.
JOSE ANTONIO HERNANDEZ HERNANDEZ			
7	19	105.00	Al Noreste 7.00 Mts. Con Calle Limón. Al Sureste 15.00 Mts. Con Lote 20. Al Suroeste 7.00 Mts. Con Lote 26. Al Noroeste 15.00 Mts. Con Lote 18.
JOSE ANTONIO HERNANDEZ HERNANDEZ			
7	20	105.00	Al Noreste 7.00 Mts. Con Calle Limón. Al Sureste 15.00 Mts. Con lote 21. Al Suroeste 7.00 Mts. Con Lote 25. Al Noroeste 15.00 Mts. Con lote 19.
LORELY PEREZ HERRERA			
7	21	105.00	Al Noreste 7.00 Mts. Con Calle Limón. Al Sureste 15.00 Mts. Con Lote 22. Al Suroeste 7.00 Mts. Con Lote 24. Al Noroeste 15.00 Mts. Con Lote 20.
EDGAR PEREZ HERRERA			
7	22	105.00	Al Noreste 7.00 Mts. Con Calle Limón. Al Sureste 15.00 Mts. Con Circuito La Lima. Al Suroeste 7.00 Mts. Con Lote 23. Al Noroeste 15.00 Mts. Con Lote 21.
ROGELIO EBOLI OROPEZA			
7	23	105.00	Al Noreste 7.00 Mts. Con Lote 22. Al Sureste 15.00 Mts. Con Circuito La Lima. Al Suroeste 7.00 Mts. Con Calle Naranja. Al Noroeste 15.00 Mts. Con Lote 24.
ROGELIO EBOLI OROPEZA			
7	24	105.00	Al Noreste 7.00 Mts. Con Lote 21. Al Sureste 15.00 Mts. Con lote 23. Al Suroeste 7.00 Mts. Con Calle Naranja. Al Noroeste 15.00 Mts. Con Lote 25.
MATEO ELIO HERRERA GALLEGOS Y NANCY VIRGINIA HERRERA GALLEGOS.			
7	25	105.00	Al Noreste 7.00 Mts. Con Lote 20. Al Sureste 15.00 Mts. Con Lote 24. Al Suroeste 7.00 Mts. Con Calle Naranja. Al Noroeste 15.00 Mts. Con Lote 26.
JOSE MANUEL HERRERA GALLEGOS Y OSCAR HERRERA GALLEGOS			
7	26	105.00	Al Noreste 7.00 Mts. Con Lote 19. Al Sureste 15.00 Mts. Con Lote 25. Al Suroeste 7.00 Mts. Con Calle Naranja. Al Noroeste 15.00 Mts. Con Lote 27.
DAMIAN FIGUEROA HIDALGO			
7	27	105.00	Al Noreste 7.00 Mts. Con Lote 18. Al Sureste 15.00 Mts. Con Lote 26. Al Suroeste 7.00 Mts. Con Calle Naranja. Al Noroeste 15.00 Mts. Con Lote 28.
ANA GABRIELA FIGUEROA CARDENAS			
7	28	105.00	Al Noreste 7.00 Mts. Con Lote 17. Al Sureste 15.00 Mts. Con lote 27. Al Suroeste 7.00 Mts. Con Calle Naranja. Al Noroeste 15.00 Mts. Con Lote 29.
DAVID MENDEZ PERERA			
7	29	105.00	Al Noreste 7.00 Mts. Con Lote 16. Al Sureste 15.00 Mts. Con Lote 28. Al Suroeste 7.00 Mts. Con Calle Naranja. Al Noroeste 15.00 Mts. Con Lote 30.
JORGE ARMANDO MENDEZ PERERA			
7	30	105.00	Al Noreste 7.00 Mts. Con Lote 15. Al Sureste 15.00 Mts. Con Lote 29. Al Suroeste 7.00 Mts. Con Calle Naranja. Al Noroeste 15.00 Mts. Con Lote 31.
FRANCISCO PEREZ PEREZ			
7	31	105.00	Al Noreste 7.00 Mts. Con Lote 14. Al Sureste 15.00 Mts. Con Lote 30. Al Suroeste 7.00 Mts. Con Calle Naranja. Al Noroeste 15.00 Mts. Con Lote 32.
AQUILES ZENTELLA ANDRADE			
7	32	105.00	Al Noreste 7.00 Mts. Con Lote 13. Al Sureste 15.00 Mts. Con Lote 31. Al Suroeste 7.00 Mts. Con Calle Naranja. Al Noroeste 15.00 Mts. Con Lote 33.
AQUILES ZENTELLA ANDRADE			
7	33	105.00	Al Noreste 7.00 Mts. Con Lote 12. Al Sureste 15.00 Mts. Con Lote 32. Al Suroeste 7.00 Mts. Con Calle Naranja. Al Noroeste 15.00 Mts. Con Lote 34.

JOSE DE LA CRUZ SANDOVAL ALMEYDA			
7	34	105.00	Al Noreste 7.00 Mts. Con Lote 11. Al Sureste 15.00 Mts. Con Lote 33. Al Suroeste 7.00 Mts. Con Calle Naranja. Al Noroeste 15.00 Mts. Con lote 35.
CLAUDIA ACOSTA LANDERO			
7	35	105.00	Al Noreste 7.00 Mts. Con Lote 10. Al Sureste 15.00 Mts. Con Lote 34. Al Suroeste 7.00 Mts. Con Calle Naranja. Al Noroeste 15.00 Mts. Con Lote 36.
ROLANDO CABRERA MENDEZ			
7	36	105.00	Al Noreste 7.00 Mts. Con Lote 9. Al Sureste 15.00 Mts. Con Lote 35. Al Suroeste 7.00 Mts. Con Calle Naranja. Al Noroeste 15.00 Mts. Con Lote 37.
GUADALUPE ZUÑIGA SARRACINO			
7	37	105.00	Al Noreste 7.00 Mts. Con Lote 8. Al Sureste 15.00 Mts. Con lote 36. Al Suroeste 7.00 Mts. Con Calle Naranja. Al Noroeste 15.00 Mts. Con lote 37.
ZOBEIDA ZURITA ALVAREZ			
7	38	105.00	Al Noreste 7.00 Mts. Con Lote 7. Al Sureste 15.00 Mts. Con lote 37. Al Suroeste 7.00 Mts. Con Calle Naranja. Al Noroeste 15.00 Mts. Con Lote 39.
CLAUDIA ACOSTA LANDERO			
7	39	105.00	Al Noreste 7.00 Mts. Con Lote 6. Al Sureste 15.00 Mts. Con Lote 38. Al Suroeste 7.00 Mts. Con Calle Naranja. Al Noroeste 15.00 Mts. Con Lote 40.
MARCOS BAUTISTA HERNANDEZ			
7	40	105.00	Al Noreste 7.00 Mts. Con Lote 5. Al Sureste 15.00 Mts. Con lote 39. Al Suroeste 7.00 Mts. Con Calle Naranja Al Noroeste 15.00 Mts. Con Lote 41.
LUIS ENRIQUE SANTOS HERRERA			
7	41	105.00	Al Noreste 7.00 Mts. Con Lote 4. Al Sureste 15 Mts. Con lote 40. Al Suroeste 7.00 Mts. Con Calle Naranja. Al Noroeste 15.00 Mts. Con Lote 42.
MARVEL DOPORTO GOMEZ			
7	42	105.00	Al Noreste 7.00 Mts. Con Lote 3. Al Sureste 15.00 Mts. Con Lote 41. Al Suroeste 7.00 Mts. Con Calle Naranja. Al Noroeste 15.00 Mts. Con Lote 43.
ISABEL DEL CARMEN DOPORTO GOMEZ			
7	43	105.00	Al Noreste 7.00 Mts. Con Lote 2. Al Sureste 15 Mts. Con Lote 42. Al Suroeste 7.00 Mts. Con Calle Naranja. Al Noroeste 15.00 Mts. Con Lote 44.
MANUEL DOMINGUEZ DE LA CRUZ			
7	44	170.61	Al Noreste 10.25 Mts. Con Lote 1. Al Sureste 15.00 Mts. Con Lote 43. Al Suroeste 12.50 Mts. Con Calle Naranja. Al Noroeste 15.20 Mts. Con Circuito la lima.
CORNELIO FLORES CANO			
8	1	151.83	Al Noreste 9.00 Mts. Con Calle Naranja. Al Sureste 15.00 Mts. Con Lote 2. Al Suroeste 11.25 Mts. Con Lote 34. Al Noroeste 15.16 Mts. Con circuito la lima.
CECILIA DE LA CRUZ GONZALEZ			
8	2	105.00	Al Noreste 7.00 Mts. Con Calle Naranja. Al Sureste 15 Mts. Con Lote 3. Al Suroeste 7.00 Mts. Con Lote 33. Al Noroeste 15.00 Mts. Con Lote 1.
RODAMIRO DE LA CRUZ MENDEZ			
8	3	105.00	Al Noreste 7.00 Mts. Con Calle Naranja. Al Sureste 15.00 Mts. Con Lote 4. Al Suroeste 7.00 Mts. Con Lote 32. Al Noroeste 15.00 Mts. Con Lote 2.
GUADALUPE DEL CARMEN RODRIGUEZ ASCENCIO			
8	4	105.00	Al Noreste 7.00 Mts. Con Calle Naranja. Al Sureste 15 Mts. Con Lote 5. Al Suroeste 7.00 Mts. Con Lote 31. Al Noroeste 15.00 Mts. Con Lote 3.

ISABEL DEL CARMEN MARTINEZ RODRIGUEZ			
8	5	105.00	Al Noreste 7.00 Mts. Con Calle Naranja. Al Sureste 15.00 Mts. Con Lote 6. Al Suroeste 7.00 Mts. Con Lote 30. Al Noroeste 15.00 Mts. Con Lote 4.
JUANA PATRICIA LANDERO ASCENCIO			
8	6	105.00	Al Noreste 7.00 Mts. Con Calle Naranja. Al Sureste 15.00 Mts. Con Lote 7. Al Suroeste 7.00 Mts. Con Lote 29. Al Noroeste 15.00 Mts. Con Lote 5.
LAURA OLIVIA DOMINGUEZ PEREZ			
8	7	105.00	Al Noreste 7.00 Mts. Con Calle Naranja. Al Sureste 15.00 Mts. Con lote 8. Al Suroeste 7.00 Mts. Con Lote 28. Al Noroeste 15.00 Mts. Con Lote 6.
DAVID HERNANDEZ MALDONADO			
8	8	105.00	Al Noreste 7.00 Mts. Con Calle Naranja. Al Sureste 15.00 Mts. Con Lote 9. Al Suroeste 7.00 Mts. Con Lote 27. Al Noroeste 15.00 Mts. Con Lote 7.
MARIA ELENA ALVARADO RUIZ			
8	9	105.00	Al Noreste 7.00 Mts. Con Calle Naranja. Al Sureste 15.00 Mts. Con Lote 10. Al Suroeste 7.00 Mts. Con Lote 26. Al Noroeste 15.00 Mts. Con Lote 8.
VENANCIA ZUÑIGA SARRACINO			
8	10	105.00	Al Noreste 7.00 Mts. Con calle Naranja. Al Sureste 15.00 Mts. Con Lote 11. Al Suroeste 7.00 Mts. Con Lote 25. Al Noroeste 15.00 Mts. Con Lote 9.
GEORGINA SILVAN CARDENAS			
8	11	105.00	Al Noreste 7.00 Mts. Con Calle Naranja. Al Sureste 15.00 Mts. Con Lote 12. Al Suroeste 7.00 Mts. Con Lote 23. Al Noroeste 15.00 Mts. Con Lote 10.
PAMELA OROPEZA FALCON			
8	12	105.00	Al Noreste 7.00 Mts. Con Calle Naranja Al Sureste 15.00 Mts. Con Lote 13. Al Suroeste 7.00 Mts. Con Lote 23. Al Noroeste 15.00 Mts. Con Lote 11.
ROSA LUZ OROPEZA FALCON			
8	13	105.00	Al Noreste 7.00 Mts. Con Calle Naranja. Al Sureste 15.00 Mts. Con Lote 14. Al Suroeste 7.00 Mts. Con Lote 22. Al Noroeste 15.00 Mts. Con Lote 12.
ELENA RODRIGUEZ JUAREZ			
8	14	105.00	Al Noreste 7.00 Mts. Con calle Naranja. Al Sureste 15.00 Mts. Con Lote 15. Al Suroeste 7.00 Mts. Con Lote 21. Al Noroeste 15.00 Mts. Con Lote 13.
ELENA RODRIGUEZ JUAREZ			
8	15	105.00	Al Noreste 7.00 Mts. Con calle Naranja. Al Sureste 15.00 Mts. Con Lote 16. Al Suroeste 7.00 Mts. Con Lote 20. Al Noroeste 15.00 Mts. Con lote 14.
ELSY SILVAN CARDENAS			
8	16	105.00	Al Noreste 7.00 Mts. Con Calle Naranja. Al Sureste 15.00 Mts. Con Lote 17. Al Suroeste 7.00 Mts. Con Lote 19. Al Noroeste 15.00 Mts. Con Lote 15.
ELSY SILVAN CARDENAS			
8	17	105.00	Al Noreste 7.00 Mts. Con Calle Naranja. Al Sureste 15.00 Mts. Con Calle Mango. Al Suroeste 7.00 Mts. Con Lote 18. Al Noroeste 15.00 Mts. Con Lote 16.
DANIELA PRIEGO GOMEZCAÑA			
8	18	105.00	Al Noreste 7.00 Mts. Con Lote 17. Al Sureste 15.00 Mts. Con calle Mango. Al Suroeste 7.00 Mts. Con calle Huapague. Al Noroeste 15.00 Mts. Con Lote 19.
DANIELA PRIEGO GOMEZCAÑA			
8	19	105.00	Al Noreste 7.00 Mts. Con Lote 16. Al Sureste 15.00 Mts. Con Lote 18. Al Suroeste 7.00 Mts. Con Calle Huapague. Al Noroeste 15.00 Mts. Con Lote 20.
ALICIA PRIEGO GOMEZCAÑA			
8	20	105.00	Al Noreste 7.00 Mts. Con Lote 15 Al Sureste 15.00 Mts. Con Lote 19 Al Suroeste 7.00 Mts. Con Calle Huapague Al Noroeste 15.00 Mts. Con Lote 21

ALICIA PRIEGO GOMEZCAÑA			
8	21	105.00	Al Noreste 7.00 Mts. Con Lote 14 Al Sureste 15.00 Mts. Con Lote 20 Al Suroeste 7.00 Mts. Con Calle Huapaque Al Noroeste 15.00 Mts. Con Lote 22
CARLOS MARIO GALLEGOS HERNANDEZ			
8	22	105.00	Al Noreste 7.00 Mts. Con Lote 13 Al Sureste 15.00 Mts. Con Lote 21 Al Suroeste 7.00 Mts. Con Calle Huapaque Al Noroeste 15.00 Mts. Con Lote 23
CARLOS MARIO GALLEGOS HERNANDEZ			
8	23	105.00	Al Noreste 7.00 Mts. Con Lote 12 Al Sureste 15.00 Mts. Con Lote 22 Al Suroeste 7.00 Mts. Con Calle Huapaque Al Noroeste 15.00 Mts. Con Lote 24
IGNACIO AGUILAR CARDENAS			
8	24	105.00	Al Noreste 7.00 Mts. Con Lote 11 Al Sureste 15.00 Mts. Con Lote 23 Al Suroeste 7.00 Mts. Con Calle Huapaque Al Noroeste 15.00 Mts. Con Lote 25
DANIEL BOCANEGRA DOMINGUEZ			
8	25	105.00	Al Noreste 7.00 Mts. Con Lote 10 Al Sureste 15.00 Mts. Con Lote 24 Al Suroeste 7.00 Mts. Con Calle Huapaque Al Noroeste 15.00 Mts. Con Lote 26
MIGUEL ANGEL BOCANEGRA DOMINGUEZ			
8	26	105.00	Al Noreste 7.00 Mts. Con Lote 9 Al Sureste 15.00 Mts. Con Lote 25 Al Suroeste 7.00 Mts. Con Calle Huapaque Al Noroeste 15.00 Mts. Con Lote 27
JORGE ALBERTO DOMINGUEZ GONZALEZ			
8	27	105.00	Al Noreste 7.00 Mts. Con Lote 8 Al Sureste 15.00 Mts. Con Lote 26 Al Suroeste 7.00 Mts. Con Calle Huapaque Al Noroeste 15.00 Mts. Con Lote 28
JORGE ALBERTO DOMINGUEZ GONZALEZ			
8	28	105.00	Al Noreste 7.00 Mts. Con Lote 7 Al Sureste 15.00 Mts. Con Lote 26 Al Suroeste 7.00 Mts. Con Calle Huapaque Al Noroeste 15.00 Mts. Con Lote 29
JOSE ARMANDO TORRES AGUILAR			
8	29	105.00	Al Noreste 7.00 Mts. Con Lote 6 Al Sureste 15.00 Mts. Con Lote 28 Al Suroeste 7.00 Mts. Con Calle Huapaque Al Noroeste 15.00 Mts. Con Lote 30
JOSE ARMANDO TORRES AGUILAR			
8	30	105.00	Al Noreste 7.00 Mts. Con Lote 5 Al Sureste 15.00 Mts. Con Lote 29 Al Suroeste 7.00 Mts. Con Calle Huapaque Al Noroeste 15.00 Mts. Con Lote 31
IZAMAR ALEJANDRA LOPEZ LOPEZ			
8	31	105.00	Al Noreste 7.00 Mts. Con Lote 4 Al Sureste 15.00 Mts. Con Lote 30 Al Suroeste 7.00 Mts. Con Calle Huapaque Al Noroeste 15.00 Mts. Con Lote 32
JORGE ENRIQUE TORRES CARDENAS			
8	32	105.00	Al Noreste 7.00 Mts. Con Lote 3 Al Sureste 15.00 Mts. Con Lote 31 Al Suroeste 7.00 Mts. Con Calle Huapaque Al Noroeste 15.00 Mts. Con Lote 33
JANET TORRES CARDENAS			
8	33	105.00	Al Noreste 7.00 Mts. Con Lote 2 Al Sureste 15.00 Mts. Con Lote 32 Al Suroeste 7.00 Mts. Con Calle Huapaque Al Noroeste 15.00 Mts. Con Lote 34
GLADIS DELGADO CORNELIO			
8	34	185.58	Al Noreste 11.25 Mts. Con Lote 1 Al Sureste 15.00 Mts. Con Lote 33 Al Suroeste 13.50 Mts. Con Calle Huapaque Al Noroeste 15.16 Mts. Con Circuito La Lima

ERNESTO ANIBAL PRIEGO ZURITA			
9	1	105.00	Al Noreste 15.00 Mts. Con Calle Naranja Al Sureste 7.00 Mts. Con Lote 2 Al Suroeste 15.00 Mts. Con Lote 18 Al Noroeste 7.00 Mts. Con Calle Mango
FERNANDO EMILIO PRIEGO ZURITA			
9	2	105.00	Al Noreste 15.00 Mts. Con Calle Naranja Al Sureste 7.00 Mts. Con Circuito La Lima Al Suroeste 15.00 Mts. Con Lote 3 Al Noroeste 7.00 Mts. Con Lote 1
MARIA DEL REFUGIO PRIEGO ZURITA			
9	3	105.00	Al Noreste 15.00 Mts. Con Lote 2 Al Sureste 7.00 Mts. Con Circuito La Lima Al Suroeste 15.00 Mts. Con Lote 4 Al Noroeste 7.00 Mts. Con Lote 18
MARIA TERESA ZURITA PEDRERO			
9	4	105.00	Al Noreste 15.00 Mts. Con Lote 3 Al Sureste 7.00 Mts. Con Circuito La Lima Al Suroeste 15.00 Mts. Con Lote 5 Al Noroeste 7.00 Mts. Con Lote 17
STALIN ANTONIO HERRERA BRINDIS			
9	5	105.00	Al Noreste 15.00 Mts. Con Lote 4, Al Sureste 7.00 Mts. Con Circuito La Lima Al Suroeste 15.00 Mts. Con Lote 6 Al Noroeste 7.00 Mts. Con Lote 16
GERARDO AGUILAR RODRIGUEZ			
9	6	105.00	Al Noreste 15.00 Mts. Con Lote 5 Al Sureste 7.00 Mts. Con Circuito La Lima Al Suroeste 15.00 Mts. Con Lote 7 Al Noroeste 7.00 Mts. Con Lote 15
GERARDO AGUILAR RODRIGUEZ			
9	7	105.00	Al Noreste 15.00 Mts. Con Lote 6 Al Sureste 7.00 Mts. Con Circuito La Lima Al Suroeste 15.00 Mts. Con Lote 8 Al Noroeste 7.00 Mts. Con Lote 14
GERARDO AGUILAR RODRIGUEZ			
9	8	105.00	Al Noreste 15.00 Mts. Con Lote 7 Al Sureste 7.00 Mts. Con Circuito La Lima Al Suroeste 15.00 Mts. Con Lote 9 Al Noroeste 7.00 Mts. Con Lote 13
ROLANDO ZURITA OROPEZA			
9	9	105.00	Al Noreste 15.00 Mts. Con Lote 8 Al Sureste 7.00 Mts. Con Circuito La Lima Al Suroeste 15.00 Mts. Con Lote 10 Al Noroeste 7.00 Mts. Con Lote 12
ROLANDO ZURITA OROPEZA			
9	10	105.00	Al Noreste 15.00 Mts. Con Lote 9 Al Sureste 7.00 Mts. Con Circuito La Lima Al Suroeste 15.00 Mts. Con Lote 11 Al Noroeste 7.00 Mts. Con Lote 12
ROLANDO ZURITA OROPEZA			
9	11	156.16	Al Noreste 15.00 Mts. Con Lote 10 Al Sureste 15.70 Mts. Con Circuito La Lima Al Suroeste 18.39 Mts. Con Circuito La Lima Al Noroeste 5.09 Mts. Con Lote 12
ROLANDO ZURITA OROPEZA			
9	12	207.21	Al Noreste 15.00 Mts. Con Lote 13 Al Sureste 7.00 Mts. Con Lote 9, 7.00 Mts. Con Lote 10 Y 5.09 Mts. Con Lote 11 Al Suroeste 18.34 Mts. Con Circuito La Lima Al Noroeste 8.52 Mts. Con Calle Mango
SONIA GUZMAN GUZMAN			
9	13	105.00	Al Noreste 15.00 Mts. Con Lote 14 Al Sureste 7.00 Mts. Con Lote 8 Al Suroeste 15.00 Mts. Con Lote 12 Al Noroeste 7.00 Mts. Con Calle Mango
SONIA GUZMAN GUZMAN			
9	14	105.00	Al Noreste 15.00 Mts. Con Lote 15 Al Sureste 7.00 Mts. Con Lote 7 Al Suroeste 15.00 Mts. Con Lote 13 Al Noroeste 7.00 Mts. Con Calle Mango

SONIA GUZMAN GUZMAN			
9	15	105.00	Al Noreste 15.00 Mts. Con Lote 16 Al Sureste 7.00 Mts. Con Lote 6 Al Suroeste 15.00 Mts. Con Lote 14 Al Noroeste 7.00 Mts. Con Calle Mango
STALIN ANTONIO HERRERA BRINDIS			
9	16	105.00	Al Noreste 15.00 Mts. Con Lote 17 Al Sureste 7.00 Mts. Con Lote 5 Al Suroeste 15.00 Mts. Con Lote 15 Al Noroeste 7.00 Mts. Con Calle Mango
ALEJANDRO BAIZABAL LOPEZ			
9	17	105.00	Al Noreste 15.00 Mts. Con Lote 18 Al Sureste 7.00 Mts. Con Lote 4 Al Suroeste 15.00 Mts. Con Lote 16 Al Noroeste 7.00 Mts. Con Calle Mango
LUIS ALBERTO PRIEGO ZURITA			
9	18	105.00	Al Noreste 15.00 Mts. Con Lote 1 Al Sureste 7.00 Mts. Con Lote 3 Al Suroeste 15. Mts. Con Lote 17 Al Noroeste 7.00 Mts. Con Calle Mango
JOSE ANGEL BOCANEGRA BOCANEGRA			
10	1	136.84	Al Noreste 8.00 Mts. Con Calle Huapaque Al Sureste 15.00 Mts. Con Lote 2 Al Suroeste 10.25 Mts. Con Lote 35 Al Noroeste 15.16 Mts. Con Circuito La Lima
MARIA SOLEDAD MENDOZA ALVAREZ			
10	2	105.00	Al Noreste 7.00 Mts. Con Calle Huapaque Al Sureste 15.00 Mts. Con Lote 3 Al Suroeste 7.00 Mts. Con Lote 34 Al Noroeste 15.00 Mts. Con Lote 1
CONSUELO ARPAIZ HERRERA			
10	3	105.00	Al Noreste 7.00 Mts. Con Calle Huapaque. Al Sureste 15.00 Mts. Con Lote 4. Al Suroeste 7.00 Mts. Con Lote 33. Al Noroeste 15.00 Mts. Con Lote 2
NATIVIDAD SARRACINO CARDENAS			
10	4	105.00	Al Noreste 7.00 Mts. Con Calle Huapaque. Al Sureste 15.00 Mts. Con Lote 5. Al Suroeste 7.00 Mts. Con Lote 32. Al Noroeste 15.00 Mts. Con Lote 3
SOFANOR VELOZ SANCHEZ			
10	5	105.00	Al Noreste 7.00 Mts. Con Calle Huapaque. Al Sureste 15.00 Mts. Con Lote 6. Al Suroeste 7.00 Mts. Con Lote 31. Al Noroeste 15.00 Mts. Con Lote 4.
EDGAR PRIEGO PEREZ			
10	6	105.00	Al Noreste 7.00 Mts. Con Calle Huapaque. Al Sureste 15.00 Mts. Con Lote 7. Al Suroeste 7.00 Mts. Con Lote 30. Al Noroeste 15.00 Mts. Con Lote 5.
MARCO ANTONIO ZURITA PERERA			
10	7	105.00	Al Noreste 7.00 Mts. Con Calle Huapaque. Al Sureste 15.00 Mts. Con Lote 8. Al Suroeste 7.00 Mts. Con Lote 29. Al Noroeste 15.00 Mts. Con Lote 6.
SANDRA MARIA HERRERA CARDENAS			
10	8	105.00	Al Noreste 7.00 Mts. Con Calle Huapaque. Al Sureste 15.00 Mts. Con Lote 9. Al Suroeste 7.00 Mts. Con Lote 28 Al Noroeste 15.00 Mts. Con Lote 7.
NERY DEL CARMEN CORNELIO RODRIGUEZ			
10	9	105.00	Al Noreste 7.00 Mts. Con Calle Huapaque. Al Sureste 15.00 Mts. Con Lote 10. Al Suroeste 7.00 Mts. Con Lote 27. Al Noroeste 15.00 Mts. Con Lote 8.
AMAURY ORTIZ GARCIA			
10	10	105.00	Al Noreste 7.00 Mts. Con Calle Huapaque. Al Sureste 15.00 Mts. Con Lote 11. Al Suroeste 7.00 Mts. Con Lote 26. Al Noroeste 15.00 Mts. Con Lote 9.
ROSA ISABEL CAMARA FLOTA			
10	11	105.00	Al Noreste 7.00 Mts. Con Calle Huapaque Al Sureste 15.00 Mts. Con Lote 12. Al Suroeste 7.00 Mts. Con Lote 25 Al Noroeste 15.00 Mts. Con Lote 10
REYNA LUZ SARRACINO CRUZ			

10	12	105.00	Al Noreste 7.00 Mts. Con Calle Huapaque. Al Sureste 15.00 Mts. Con Lote 13. Al Suroeste 7.00 Mts. Con Lote 24. Al Noroeste 15.00 Mts. Con Lote 11.
MIGUEL ANGEL CASTILLO PEREZ			
10	13	105.00	Al Noreste 7.00 Mts. Con Calle Huapaque. Al Sureste 15.00 Mts. Con Lote 12. Al Suroeste 7.00 Mts. Con Lote 23. Al Noroeste 15.00 Mts. Con Lote 12.
ROBERTO ANGEL AVILA CORNELIO			
10	14	105.00	Al Noreste 7.00 Mts. Con Calle Huapaque. Al Sureste 15.00 Mts. Con Lote 15. Al Suroeste 7.00 Mts. Con Lote 22. Al Noroeste 15.00 Mts. Con Lote 13.
ALEJANDRO SANTOS ANDRADE			
10	15	105.00	Al Noreste 7.00 Mts. Con Calle Huapaque. Al Sureste 15.00 Mts. Con Lote 16. Al Suroeste 7.00 Mts. Con Lote 21. Al Noroeste 15.00 Mts. Con Lote 14.
JOSE DEL CARMEN HERNANDEZ GOMEZ			
10	16	105.00	Al Noreste 7.00 Mts. Con Calle Huapaque. Al Sureste 15.00 Mts. Con Lote 17. Al Suroeste 7.00 Mts. Con Lote 20. Al Noroeste 15.00 Mts. Con Lote 15.
ALFONSO RAFAEL DOPORTO GOMEZ			
10	17	105.00	Al Noreste 7.00 Mts. Con Calle Huapaque. Al Sureste 15.00 Mts. Con Lote 18. Al Suroeste 7.00 Mts. Con Lote 19 Al Noroeste 15.00 Mts. Con Lote 16.
ALEJANDRO CANCHE CHI			
10	18	105.00	Al Noreste 7.00 Mts. Con Calle Huapaque. Al Sureste 15.00 Mts. Con Calle Mango. Al Suroeste 7.00 Mts. Con Lote 19. Al Noroeste 15.00 Mts. Con Lote 17.
ILEANA GUADALUPE DOPORTO NAVARRO			
10	19	176.25	Al Noreste 7.00 Mts. Con Lote 17 y 7.00 con Lote 18. Al Sureste 15.66 Mts. Con Calle Mango. Al Suroeste 9.50 Mts. Con Calle Melocoton Al Noroeste 15.00 Mts. Con Lote 20.
TRINIDAD REYES HERNANDEZ			
10	20	105.00	Al Noreste 7.00 Mts. Con Lote 16. Al Sureste 15.00 Mts. Con Lote 19. Al Suroeste 7.00 Mts. Con Calle Melocoton. Al Noroeste 15.00 Mts. Con Lote 21.
ESPERANZA MENDEZ VAZQUEZ			
10	21	105.00	Al Noreste 7.00 Mts. Con Lote 15. Al Sureste 15.00 Mts. Con Lote 20. Al Suroeste 7.00 Mts. Con Calle Melocoton. Al Noroeste 15.00 Mts. Con Lote 22.
MARITZA CORNELIO RODRIGUEZ			
10	22	105.00	Al Noreste 7.00 Mts. Con Lote 14. Al Sureste 15.00 Mts. Con Lote 21. Al Suroeste 7.00 Mts. Con Calle Melocoton. Al Noroeste 15.00 Mts. Con Lote 23.
JOEL VASCONCELOS DOMINGUEZ			
10	23	105.00	Al Noreste 7.00 Mts. Con Lote 13. Al Sureste 15.00 Mts. Con Lote 22. Al Suroeste 7.00 Mts. Con Calle Melocoton. Al Noroeste 15.00 Mts. Con Lote 24.
MARIA BERTA ALVAREZ SARRACINO			
10	24	105.00	Al Noreste 7.00 Mts. Con Lote 12. Al Sureste 15.00 Mts. Con Lote 23. Al Suroeste 7.00 Mts. Con Calle Melocoton. Al Noroeste 15.00 Mts. Con Lote 25.
MARTIN FLORES PERERA			
10	25	105.00	Al Noreste 7.00 Mts. Con Lote 11. Al Sureste 15.00 Mts. Con Lote 24. Al Suroeste 7.00 Mts. Con Calle Melocoton. Al Noroeste 15.00 Mts. Con Lote 26
CONCEPCION CAMARA ZURITA			
10	26	105.00	Al Noreste 7.00 Mts. Con Lote 10. Al Sureste 15.00 Mts. Con Lote 25. Al Suroeste 7.00 Mts. Con Calle Melocoton. Al Noroeste 15.00 Mts. Con Lote 27.

JOSE SAMUEL ALAYON LOPEZ			
10	27	105.00	Al Noreste 7.00 Mts. Con Lote 9. Al Sureste 15.00 Mts. Con Lote 26. Al Suroeste 7.00 Mts. Con Calle Melocotón. Al Noroeste 15.00 Mts. Con Lote 28.
LILIA ELOISA OROPEZA DEYA			
10	28	105.00	Al Noreste 7.00 Mts. Con Lote 8. Al Sureste 15.00 Mts. Con Lote 27. Al Suroeste 7.00 Mts. Con Calle Melocotón. Al Noroeste 15.00 Mts. Con Lote 29.
MARGOT ANDRADE ACOSTA			
10	29	105.00	Al Noreste 7.00 Mts. Con Lote 7. Al Sureste 15.00 Mts. Con Lote 28. Al Suroeste 7.00 Mts. Con Calle Melocotón. Al Noroeste 15.00 Mts. Con Lote 30.
MARINA DEL CARMEN DE LA CRUZ SILVAN			
10	30	105.00	Al Noreste 7.00 Mts. Con Lote 6. Al Sureste 15.00 Mts. Con Lote 29. Al Suroeste 7.00 Mts. Con Calle Melocotón. Al Noroeste 15.00 Mts. Con Lote 31.
GUADALUPE PANTOJA CRUZ			
10	31	105.00	Al Noreste 7.00 Mts. Con Lote 5. Al Sureste 15.00 Mts. Con Lote 30. Al Suroeste 7.00 Mts. Con Calle Melocotón. Al Noroeste 15.00 Mts. Con Lote 32.
NUBIA DEL CARMEN CORNELIO RODRIGUEZ			
10	32	105.00	Al Noreste 7.00 Mts. Con Lote 4. Al Sureste 15.00 Mts. Con Lote 31. Al Suroeste 7.00 Mts. Con Calle Melocotón. Al Noroeste 15.00 Mts. Con Lote 33.
GLORIA HUITRON PEREZ			
10	33	105.00	Al Noreste 7.00 Mts. Con Lote 3. Al Sureste 15.00 Mts. Con Lote 32. Al Suroeste 7.00 Mts. Con Calle Melocotón. Al Noroeste 15.00 Mts. Con Lote 34.
JUAN MIGUEL DE LA CRUZ SILVAN			
10	34	105.00	Al Noreste 7.00 Mts. Con Lote 2. Al Sureste 15.00 Mts. Con Lote 33. Al Suroeste 7.00 Mts. Con Calle Melocotón. Al Noroeste 15.00 Mts. Con Lote 35.
VICTOR ANTONIO LAZARO HIPOLITO			
10	35	170.59	Al Noreste 10.25 Mts. Con Lote 1. Al Sureste 15.00 Mts. Con Lote 34. Al Suroeste 12.50 Mts. Con Calle Melocotón. Al Noroeste 15.16 Mts. Con Circuito La Lima.
ARACELI FLOTA GUZMAN			
11	1	202.13	Al Noreste 12.50 Mts. Con calle Melocotón. Al Sureste 15.00 Mts. Con Lote 2. Al Suroeste 7.00 Mts. Con Lote 31 y 7.50 Mts. Con Lote 32. Al Noroeste 15.10 Mts. Con Circuito la Lima.
VERONICA PEÑA GONZALEZ			
11	2	105.00	Al Noreste 7.00 Mts. Con calle Melocotón. Al Sureste 15.00 Mts. Con Lote 3. Al Suroeste 7.00 Mts. Con Lote 30. Al Noroeste 15.00 Mts. Con Lote 1.
KRISTEL SAMANTHA PEÑA GONZALEZ			
11	3	105.00	Al Noreste 7.00 Mts. Con Calle Melocotón. Al Sureste 15.00 Mts. Con Lote 4. Al Suroeste 7.00 Mts. Con Lote 29. Al Noroeste 15.00 Mts. Con Lote 2.
LUIS ENRIQUE MALDONADO PEREZ			
11	4	105.00	Al Noreste 7.00 Mts. Con Calle Melocotón. Al Sureste 15.00 Mts. Con Lote 5. Al Suroeste 7.00 Mts. Con Lote 28. Al Noroeste 15.00 Mts. Con Lote 3.
LUIS ENRIQUE MALDONADO PEREZ			
11	5	105.00	Al Noreste 7.00 Mts. Con Calle Melocotón. Al Sureste 15.00 Mts. Con Lote 6. Al Suroeste 7.00 Mts. Con Lote 27. Al Noroeste 15.00 Mts. Con Lote 4.
LUIS ENRIQUE MALDONADO PEREZ			
11	6	105.00	Al Noreste 7.00 Mts. Con Calle Melocotón.

ROBERTO SILVAN VAZQUEZ			
11	7	105.00	Al Sureste 15.00 Mts. Con Lote 7. Al Suroeste 7.00 Mts. Con Lote 26. Al Noroeste 15.00 Mts. Con Lote 5.
IGNACIA MARIA DEL CARMEN DOMINGUEZ DE LA CRUZ			
11	8	105.00	Al Noreste 7.00 Mts. Con Calle Melocotón. Al Sureste 15.00 Mts. Con Lote 9. Al Suroeste 7.00 Mts. Con Lote 24. Al Noroeste 15.00 Mts. Con Lote 7.
GERARDO AGUILAR RODRIGUEZ			
11	9	105.00	Al Noreste 7.00 Mts. Con Calle Melocotón. Al Sureste 15.00 Mts. Con Lote 10. Al Suroeste 7.00 Mts. Con Lote 23. Al Noroeste 15.00 Mts. Con Lote 8.
MANUEL CORNELIO CORNELIO			
11	10	105.00	Al Noreste 7.00 Mts. Con Calle Melocotón. Al Sureste 15.00 Mts. Con Lote 11. Al Suroeste 7.00 Mts. Con Lote 22. Al Noroeste 15.00 Mts. Con Lote 9.
CARLOS MANUEL CAMARA LOPEZ			
11	11	105.00	Al Noreste 7.00 Mts. Con Calle Melocotón. Al Sureste 15.00 Mts. Con Lote 12. Al Suroeste 7.00 Mts. Con Lote 21. Al Noroeste 15.00 Mts. Con Lote 10.
HECTOR CAMARA DAMASCO			
11	12	105.00	Al Noreste 7.00 Mts. Con Calle Melocotón. Al Sureste 15.00 Mts. Con Lote 13. Al Suroeste 7.00 Mts. Con Lote 20. Al Noroeste 15.00 Mts. Con Lote 11.
MARIA ESTELA GUZMAN GUZMAN			
11	13	105.00	Al Noreste 7.00 Mts. Con Calle Melocotón. Al Sureste 15.00 Mts. Con Lote 14. Al Suroeste 7.00 Mts. Con Lote 19. Al Noroeste 15.00 Mts. Con Lote 2.
ROSALIA MAYO HERNANDEZ			
11	14	105.00	Al Noreste 7.00 Mts. Con Calle Melocotón. Al Sureste 15.00 Mts. Con Lote 15. Al Suroeste 7.00 Mts. Con Lote 18. Al Noroeste 15.00 Mts. Con Lote 13.
MILDRE YAZMIN PRIEGO DEYA			
11	15	105.00	Al Noreste 7.00 Mts. Con Calle Melocotón. Al Sureste 15.00 Mts. Con Lote 16. Al Suroeste 7.00 Mts. Con Lote 11. Al Noroeste 15.00 Mts. Con Lote 14.
MARIO DE JESUS MORENO EVOLJ			
11	16	154.51	Al Noreste 12.60 Mts. Con Calle Melocotón. Al Sureste 15.67 Mts. Con Circuito La Lima. Al Suroeste 8.01 Mts. Con Lote 17. Al Noroeste 15.00 Mts. Con Lote 15.
SOCORRO LOPEZ MENDEZ			
11	17	181.78	Al Noreste 7.00 Mts. Con Lote 15 y 8.01 Mts. Con Lote 16. Al Sureste 16.20 Mts. Con Circuito La Lima. Al Suroeste 9.10 Mts. Con Calle Pitahaya. Al Noroeste 15.00 Mts. Con Lote 18.
SOCORRO LOPEZ MENDEZ			
11	18	105.00	Al Noreste 7.00 Mts. Con Lote 14. Al Sureste 15.00 Mts. Con Lote 17. Al Suroeste 7.00 Mts. Con Calle Pitahaya. Al Noroeste 15.00 Mts. Con Lote 19.
SOCORRO LOPEZ MENDEZ			
11	19	105.00	Al Noreste 7.00 Mts. Con Lote 13. Al Sureste 15.00 Mts. Con Lote 18. Al Suroeste 7.00 Mts. Con Calle Pitahaya. Al Noroeste 15.00 Mts. Con Lote 20.
ESPERANZA PEREZ SANCHEZ			
11	20	105.00	Al Noreste 7.00 Mts. Con Lote 12. Al Sureste 15.00 Mts. Con Lote 19. Al Suroeste 7.00 Mts. Con Calle Pitahaya. Al Noroeste 15.00 Mts. Con Lote 21.
ESPERANZA PEREZ SANCHEZ			
11	21	105.00	Al Noreste 7.00 Mts. Con Lote 11.

			Al Sureste 15.00 Mts. Con Lote 20. Al Suroeste 7.00 Mts. Con Calle Pitahaya. Al Noroeste 15.00 Mts. Con Lote 22.
FRANCISCO BOCANEGRA ALCUDIA			
11	22	105.00	Al Noreste 7.00 Mts. Con Lote 10. Al Sureste 15.00 Mts. Con lote 21. Al Suroeste 7.00 Mts. Con Calle Pitahaya. Al Noroeste 15.00 Mts. Con Lote 23.
FRANCISCO BOCANEGRA ALCUDIA			
11	23	105.00	Al Noreste 7.00 Mts. Con Lote 9. Al Sureste 15.00 Mts. Con Lote 22. Al Suroeste 7.00 Mts. Con Calle Pitahaya. Al Noroeste 15.00 Mts. Con Lote 24
FIDELINA DEL CARMEN HERRERA CARDENAS			
11	24	105.00	Al Noreste 7.00 Mts. Con Lote 8. Al Sureste 15.00 Mts. Con lote 23. Al Suroeste 7.00 Mts. Con Calle Pitahaya. Al Noroeste 15.00 Mts. Con lote 25.
CARMEN DIAZ GOMEZ			
11	25	105.00	Al Noreste 7.00 Mts. Con Lote 7. Al Sureste 15.00 Mts. Con Lote 24. Al Suroeste 7.00 Mts. Con Calle Pitahaya. Al Noroeste 15.00 Mts. Con Lote 26.
CARMEN DIAZ GOMEZ			
11	26	105.00	Al Noreste 7.00 Mts. Con Lote 6. Al Sureste 15.00 Mts. Con Lote 25. Al Suroeste 7.00 Mts. Con Calle Pitahaya. Al Noroeste 15.00 Mts. Con Lote 27.
ABSALON CORREA ASCENCIO			
11	27	105.00	Al Noreste 7.00 Mts. Con Lote 5. Al Sureste 15.00 Mts. Con Lote 26. Al Suroeste 7.00 Mts. Con Calle Pitahaya. Al Noroeste 15.00 Mts. Con Lote 28.
ABSALON CORREA ASCENCIO			
11	28	105.00	Al Noreste 7.00 Mts. Con Lote 4. Al Sureste 15.00 Mts. Con lote 27. Al Suroeste 7.00 Mts. Con Calle Pitahaya. Al Noroeste 15.00 Mts. Con Lote 29.
MARIO DE JESUS MORENO EVOLI			
11	29	105.00	Al Noreste 7.00 Mts. Con Lote 3. Al Sureste 15.00 Mts. Con Lote 28. Al Suroeste 7.00 Mts. Con Calle Pitahaya. Al Noroeste 15.00 Mts. Con Lote 30.
VERONICA GUZMAN RAMON			
11	30	105.00	Al Noreste 7.00 Mts. Con Lote 2. Al Sureste 15.00 Mts. Con lote 29. Al Suroeste 7.00 Mts. Con Calle Pitahaya. Al Noroeste 15.00 Mts. Con Lote 31.
ARACELI HERNANDEZ MENDEZ			
11	31	105.00	Al Noreste 7.00 Mts. Con Lote 1. Al Sureste 15.00 Mts. Con Lote 30. Al Suroeste 7.00 Mts. Con Calle Pitahaya. Al Noroeste 15.00 Mts. Con Lote 32.
JOSE SANCHEZ MARTINEZ			
11	32	127.39	Al Noreste 7.50 Mts. Con Lote 1. Al Sureste 15.00 Mts. Con Lote 31. Al Suroeste 9.50 Mts. Con Calle Pitahaya. Al Noroeste 15.10 Mts. Con Circuito La Lima.
MIGUEL SANCHEZ VASCONCELOS			
12	1	179.99	Al Noreste 11.00 Mts. Con Calle Pitahaya. Al Sureste 15.00 Mts. Con Lote 2. Al Suroeste 13.00 Mts. Lote 29. Al Noroeste 15.20 Mts. Con Circuito La Lima
JOSE ALFREDO ASCENCIO LOPEZ			
12	2	105.00	Al Noreste 7.00 Mts. Con Calle Pitahaya. Al Sureste 15.00 Mts. Con Lote 3. Al Suroeste 7.00 Mts. Con Lote 28. Al Noroeste 15.00 Mts. Con Lote 1.
JOSE ALFREDO ASCENCIO LOPEZ			
12	3	105.00	Al Noreste 7.00 Mts. Con Calle Pitahaya. Al Sureste 15.00 Mts. Con Lote 4. Al Suroeste 7.00 Mts. Con Lote 27. Al Noroeste 15.00 Mts. Con Lote 2.
MARIA MAGDALENA JIMENEZ JIMENEZ			

12	4	105.00	Al Noreste 7.00 Mts. Con Calle Pitahaya. Al Sureste 15.00 Mts. Con lote 5. Al Suroeste 7.00 Mts. Con Lote 26. Al Noroeste 15.00 Mts. Con Lote 3.
AGUSTIN MAYO CRUZ			
12	5	105.00	Al Noreste 7.00 Mts. Con Calle Pitahaya. Al Sureste 15.00 Mts. Con lote 6. Al Suroeste 7.00 Mts. Con Lote 25. Al Noroeste 15.00 Mts. Con lote 4.
AGUSTIN MAYO CRUZ			
12	6	105.00	Al Noreste 7.00 Mts. Con Calle Pitahaya Al Sureste 15.00 Mts. Con Lote 7. Al Suroeste 7.00 Mts. Con Lote 24. Al Noroeste 15.00 Mts. Con Lote 5.
JENNY MAYO CORNELIO			
12	7	105.00	Al Noreste 7.00 Mts. Con Calle Pitahaya. Al Sureste 15.00 Mts. Con Lote 8. Al Suroeste 7.00 Mts. Con Lote 23. Al Noroeste 15.00 Mts. Con Lote 6.
MARIBEL DE LA CRUZ CANO			
12	8	105.00	Al Noreste 7.00 Mts. Con Calle Pitahaya. Al Sureste 15.00 Mts. Con lote 9. Al Suroeste 7.00 Mts. Con Lote 22. Al Noroeste 15.00 Mts. Con Lote 7.
MARIA MARTHA DE LA CRUZ CANO			
12	9	105.00	Al Noreste 7.00 Mts. Con Calle Pitahaya. Al Sureste 15.00 Mts. Con Lote 10. Al Suroeste 7.00 Mts. Con lote 21. Al Noroeste 15.00 Mts. Con Lote 8.
LAURA DE LA CRUZ CANO			
12	10	105.00	Al Noreste 7.00 Mts. Con Calle Pitahaya. Al Sureste 15.00 Mts. Con Lote 11. Al Suroeste 7.00 Mts. Con lote 20. Al Noroeste 15.00 Mts. Con Lote 9.
CANDELARIA DE LA CRUZ CANO			
12	11	105.00	Al Noreste 7.00 Mts. Con Calle Pitahaya Al Sureste 15.00 Mts. Con Lote 12. Al Suroeste 7.00 Mts. Con Lote 19. Al Noroeste 15.00 Mts. Con Lote 10.
IRENE DE LA CRUZ CANO			
12	12	105.00	Al Noreste 7.00 Mts. Con Calle Pitahaya. Al Sureste 15.00 Mts. Con Lote 13. Al Suroeste 7.00 Mts. Con Lote 18. Al Noroeste 15.00 Mts. Con Lote 11.
JUAN MARCOS LEON SANCHEZ			
12	13	105.00	Al Noreste 7.00 Mts. Con Calle Huapaque. Al Sureste 15.00 Mts. Con Lote 14. Al Suroeste 7.00 Mts. Con Lote 17. Al Noroeste 15.00 Mts. Con Lote 12.
SOFANOR VELOZ SANCHEZ			
12	14	105.00	Al Noreste 7.00 Mts. Con Calle Pitahaya. Al Sureste 15.00 Mts. Con Lote 15. Al Suroeste 7.00 Mts. Con Lote 16. Al Noroeste 15.00 Mts. Con Lote 13.
SOFANOR VELOZ SANCHEZ			
12	15	140.65	Al Noreste 12.24 Mts. Con Calle Pitahaya. Al Sureste 16.06 Mts. Con Circuito La Lima. Al Suroeste 6.56 Mts. Con Lote 16. Al Noroeste 15.00 Mts. Con Lote 14.
MIRIAM LUCRECIA RICARDEZ GARCIA			
12	16	160.41	Al Noreste 7.00 Mts. Con Lote 14 y 6.56 Mts. Con Lote 15 Al Sureste 16.05 Mts. Con Circuito La Lima. Al Suroeste 7.90 Mts. Con Calle Grosella. Al Noroeste 15.00 Mts. Con Lote 17.
IRMA ALICIA OROPEZA PRIEGO			
12	17	105.00	Al Noreste 7.00 Mts. Con Lote 13. Al Sureste 15.00 Mts. Con lote 16. Al Suroeste 7.00 Mts. Con Calle Grosella Al Noroeste 15.00 Mts. Con Lote 18.
IRMA ALICIA OROPEZA PRIEGO			
12	18	105.00	Al Noreste 7.00 Mts. Con Lote 12. Al Sureste 15.00 Mts. Con Lote 17. Al Suroeste 7.00 Mts. Con Calle Grosella Al Noroeste 15.00 Mts. Con Lote 19.
IRMA ALICIA OROPEZA PRIEGO			
12	19	105.00	Al Noreste 7.00 Mts. Con Lote 11. Al Sureste 15.00 Mts. Con lote 18. Al Suroeste 7.00 Mts. Con Calle Grosella.

			Al Noroeste 15.00 Mts. Con Lote 20.
ESTELA VAZQUEZ GONZALEZ			
12	20	105.00	Al Noreste 7.00 Mts. Con Lote 10. Al Sureste 15.00 Mts. Con Lote 19. Al Suroeste 7.00 Mts. Con Calle Grosella. Al Noroeste 15.00 Mts. Con Lote 21.
ESTELA VAZQUEZ GONZALEZ			
12	21	105.00	Al Noreste 7.00 Mts. Con Lote 9. Al Sureste 15.00 Mts. Con Lote 20. Al Suroeste 7.00 Mts. Con Calle Grosella. Al Noroeste 15.00 Mts. Con Lote 22.
CONCEPCION BOCANEGRA AVENDAÑO			
12	22	105.00	Al Noreste 7.00 Mts. Con Lote 8. Al Sureste 15.00 Mts. Con Lote 21. Al Suroeste 7.00 Mts. Con Calle Grosella. Al Noroeste 15.00 Mts. Con Lote 23.
CONCEPCION BOCANEGRA AVENDAÑO			
12	23	105.00	Al Noreste 7.00 Mts. Con Lote 7. Al Sureste 15.00 Mts. Con Lote 22. Al Suroeste 7.00 Mts. Con Calle Grosella. Al Noroeste 15.00 Mts. Con Lote 24.
CONCEPCION BOCANEGRA AVENDAÑO			
12	24	105.00	Al Noreste 7.00 Mts. Con Lote 6. Al Sureste 15.00 Mts. Con Lote 23. Al Suroeste 7.00 Mts. Con Calle Grosella. Al Noroeste 15.00 Mts. Con Lote 25.
FABIOLA CORREA BOCANEGRA			
12	25	105.00	Al Noreste 7.00 Mts. Con Lote 5. Al Sureste 15.00 Mts. Con Lote 24. Al Suroeste 7.00 Mts. Con Calle Grosella. Al Noroeste 15.00 Mts. Con Lote 26.
TRINIDAD NARVAEZ GARCIA			
12	26	105.00	Al Noreste 7.00 Mts. Con Lote 4. Al Sureste 15.00 Mts. Con Lote 25. Al Suroeste 7.00 Mts. Con Calle Grosella. Al Noroeste 15.00 Mts. Con Lote 27.
MARBELLA AVENDAÑO GARCIA			
12	27	105.00	Al Noreste 7.00 Mts. Con Lote 3. Al Sureste 15.00 Mts. Con Lote 25. Al Suroeste 7.00 Mts. Con Calle Grosella. Al Noroeste 15.00 Mts. Con Lote 28.
MARBELLA AVENDAÑO GARCIA			
12	28	105.00	Al Noreste 7.00 Mts. Con Lote 2. Al Sureste 15.00 Mts. Con Lote 27. Al Suroeste 7.00 Mts. Con Calle Grosella. Al Noroeste 15.00 Mts. Con Lote 29.
OSCAR SANCHEZ SARAO			
12	29	210.24	Al Noreste 13.00 Mts. Con Lote 1. Al Sureste 15.00 Mts. Con Lote 28. Al Suroeste 15.00 Mts. Con Calle Grosella. Al Noroeste 15.20 Mts. Con Circuito La Lima.
ISABEL DEL CARMEN MARTINEZ RODRIGUEZ			
13	1	157.47	Al Noreste 13.00 Mts. Con Calle Grosella. Al Sureste 15.00 Mts. Con Lote 2. Al Suroeste 7.00 Mts. Con Lote 27. Al Noroeste 15.17 Mts. Con Circuito La Lima.
ISABEL DEL CARMEN MARTINEZ RODRIGUEZ			
13	2	105.00	Al Noreste 7.00 Mts. Con Calle Grosella. Al Sureste 15.00 Mts. Con Lote 3. Al Suroeste 7.00 Mts. Con Lote 26. Al Noroeste 15.00 Mts. Con Lote 1.
ISABEL DEL CARMEN MARTINEZ RODRIGUEZ			
13	3	105.00	Al Noreste 7.00 Mts. Con Calle Grosella. Al Sureste 15.00 Mts. Con Lote 4. Al Suroeste 7.00 Mts. Con Lote 25. Al Noroeste 15.00 Mts. Con Lote 2.
ISABEL DEL CARMEN MARTINEZ RODRIGUEZ			
13	4	105.00	Al Noreste 7.00 Mts. Con Calle Grosella. Al Sureste 15.00 Mts. Con Lote 5. Al Suroeste 7.00 Mts. Con Lote 24. Al Noroeste 15.00 Mts. Con Lote 3.
ISABEL DEL CARMEN MARTINEZ RODRIGUEZ			
13	5	105.00	Al Noreste 7.00 Mts. Con Calle Grosella. Al Sureste 15.00 Mts. Con Lote 6. Al Suroeste 7.00 Mts. Con Lote 23. Al Noroeste 15.00 Mts. Con Lote 4.
ISABEL DEL CARMEN MARTINEZ RODRIGUEZ			
13	6	105.00	Al Noreste 7.00 Mts. Con Calle Grosella. Al Sureste 15.00 Mts. Con Lote 7.

			Al Suroeste 7.00 Mts. Con Lote 22. Al Noroeste 15.00 Mts. Con Lote 5.
LUIS FELIPE JIMENEZ LOPEZ			
13	7	105.00	Al Noreste 7.00 Mts. Con Calle Grosella. Al Sureste 15.00 Mts. Con Lote 8. Al Suroeste 7.00 Mts. Con Lote 21. Al Noroeste 15.00 Mts. Con Lote 6.
LUIS FELIPE JIMENEZ LOPEZ			
13	8	105.00	Al Noreste 7.00 Mts. Con Calle Grosella. Al Sureste 15.00 Mts. Con Lote 9. Al Suroeste 7.00 Mts. Con Lote 20. Al Noroeste 15.00 Mts. Con Lote 7.
MARIEL CACHO DURAN			
13	9	105.00	Al Noreste 7.00 Mts. Con Calle Grosella. Al Sureste 15.00 Mts. Con Lote 10. Al Suroeste 7.00 Mts. Con Lote 19. Al Noroeste 15.00 Mts. Con Lote 8.
JOSE GILLERMO CACHO DURAN			
13	10	105.00	Al Noreste 7.00 Mts. Con Calle Grosella. Al Sureste 15.00 Mts. Con Lote 11. Al Suroeste 7.00 Mts. Con Lote 18. Al Noroeste 15.00 Mts. Con Lote 9.
YAZMIN PALOMA CACHO DURAN			
13	11	105.00	Al Noreste 7.00 Mts. Con Calle Grosella. Al Sureste 15.00 Mts. Con Lote 12. Al Suroeste 7.00 Mts. Con Lote 17. Al Noroeste 15.00 Mts. Con Lote 10.
MANUEL ALBERTO SANCHEZ DE LA CRUZ			
13	12	105.00	Al Noreste 7.00 Mts. Con Calle Grosella. Al Sureste 15.00 Mts. Con Lote 13. Al Suroeste 7.00 Mts. Con Lote 16. Al Noroeste 15.00 Mts. Con Lote 11.
MANUEL ALBERTO SANCHEZ DE LA CRUZ			
13	13	105.00	Al Noreste 7.00 Mts. Con Calle Grosella. Al Sureste 15.00 Mts. Con Lote 14. Al Suroeste 7.00 Mts. Con Lote 15. Al Noroeste 15.00 Mts. Con Lote 12.
EDUARDO FLORES PEREZ			
13	14	123.18	Al Noreste 11.10 Mts. Con Calle Grosella. Al Sureste 16.02 Mts. Con Circuito La Lima. Al Suroeste 5.42 Mts. Con Lote 15. Al Noroeste 15.00 Mts. Con Lote 13.
CARLOS PELAEZ MENDEZ			
13	15	142.34	Al Noreste 7.00 Mts. Con Lote 13 y 5.42 Mts. Con Lote 14. Al Sureste 16.12 Mts. Con Circuito Lima. Al Suroeste 6.70 Mts. Con Calle Maracuyá. Al Noroeste 15.00 Mts. Con Lote 16.
VERONICA SILVAN HERNANDEZ			
13	16	105.00	Al Noreste 7.00 Mts. Con Lote 12. Al Sureste 15.00 Mts. Con Lote 15. Al Noreste 7.00 Mts. Con Calle Maracuyá. Al Sureste 15.00 Mts. Con Lote 17.
VERONICA SILVAN HERNANDEZ			
13	17	105.00	Al Noreste 7.00 Mts. Con Lote 11. Al Sureste 15.00 Mts. Con Lote 16. Al Suroeste 7.00 Mts. Con Calle Maracuyá. Al Noroeste 15.00 Mts. Con Lote 18.
UNION DE COMBI Y MINUBUSES DE JALAPA			
13	18	105.00	Al Noreste 7.00 Mts. Con Lote 10. Al Sureste 15.00 Mts. Con Lote 17. Al Suroeste 7.00 Mts. Con Calle Maracuyá. Al Noroeste 15.00 Mts. Con Lote 19.
UNION DE COMBI Y MINUBUSES DE JALAPA			
13	19	105.00	Al Noreste 7.00 Mts. Con Lote 9. Al Sureste 15.00 Mts. Con Lote 18. Al Suroeste 7.00 Mts. Con Calle Maracuyá. Al Noroeste 15.00 Mts. Con Lote 20.
UNION DE COMBI Y MINUBUSES DE JALAPA			
13	20	105.00	Al Noreste 7.00 Mts. Con Lote 7. Al Sureste 15.00 Mts. Con Lote 19. Al Suroeste 7.00 Mts. Con Calle Maracuyá. Al Noroeste 15.00 Mts. Con Lote 21.
JESSICA YESENIA HERNANDEZ MENDEZ			
13	21	105.00	Al Noreste 7.00 Mts. Con Lote 7. Al Sureste 15.00 Mts. Con Lote 20. Al Suroeste 7.00 Mts. Con Calle Maracuyá. Al Noroeste 15.00 Mts. Con Lote 22.
CLAUDIA CECILIA HERNANDEZ MENDEZ			
13	22	105.00	Al Noreste 7.00 Mts. Con Lote 6. Al Sureste 15.00 Mts. Con Lote 21.

			Al Suroeste 7.00 Mts. Con Calle Maracuyá. Al Noroeste 15.00 Mts. Con Lote 23.
ISABEL DEL CARMEN MARTINEZ RODRIGUEZ			
13	23	105.00	Al Noreste 7.00 Mts. Con Lote 5. Al Sureste 15.00 Mts. Con Lote 22. Al Suroeste 7.00 Mts. Con Calle Maracuyá. Al Noroeste 15.00 Mts. Con Lote 24.
ISABEL DEL CARMEN MARTINEZ RODRIGUEZ			
13	24	105.00	Al Noreste 7.00 Mts. Con Lote 4. Al Sureste 15.00 Mts. Con Lote 23. Al Suroeste 7.00 Mts. Con Calle Maracuyá. Al Noroeste 15.00 Mts. Con Lote 25.
ISABEL DEL CARMEN MARTINEZ RODRIGUEZ			
13	25	105.00	Al Noreste 7.00 Mts. Con Lote 3. Al Sureste 15.00 Mts. Con Lote 24. Al Suroeste 7.00 Mts. Con Calle Maracuyá. Al Noroeste 15.00 Mts. Con Lote 26.
ISABEL DEL CARMEN MARTINEZ RODRIGUEZ			
13	26	105.00	Al Noreste 7.00 Mts. Con Lote 2. Al Sureste 15.00 Mts. Con Lote 25. Al Suroeste 7.00 Mts. Con Calle Maracuyá. Al Noroeste 15.00 Mts. Con Lote 27.
ISABEL DEL CARMEN MARTINEZ RODRIGUEZ			
13	27	187.47	Al Noreste 7.00 Mts. Con Lote 1. Al Sureste 15.00 Mts. Con Lote 26. Al Suroeste 7.00 Mts. Con Calle Maracuyá. Al Noroeste 15.17 Mts. Con Circuito La Lima.
SONIA MARIA LIZARRAGA ASCENCIO			
14	1	196.81	Al Noreste 11.00 Mts. Con calle Maracuyá. Al Sureste 15.00 Mts. Con Lote 2. Al Suroeste 7.00 Mts. Con Lote 27 y 8.25 Mts. Con Lote 28. Al Noroeste 15.69 Mts. Con circuito la Lima.
SONIA MARIA LIZARRAGA ASCENCIO			
14	2	105.00	Al Noreste 7.00 Mts. Con Calle Maracuyá. Al Sureste 15.00 Mts. Con Lote 3. Al Suroeste 7.00 Mts. Con Lote 26. Al Noroeste 15.00 Mts. Con Lote 1.
SONIA MARIA LIZARRAGA ASCENCIO			
14	3	105.00	Al Noreste 7.00 Mts. Con Calle Maracuyá. Al Sureste 15.00 Mts. Con Lote 4. Al Suroeste 7.00 Mts. Con Lote 25. Al Noroeste 15.00 Mts. Con Lote 2
ISABEL DEL CARMEN MARTINEZ RODRIGUEZ			
14	4	105.00	Al Noreste 7.00 Mts. Con Calle Maracuyá. Al Sureste 15.00 Mts. Con Lote 5. Al Suroeste 7.00 Mts. Con Lote 24. Al Noroeste 15.00 Mts. Con Lote 3.
ISABEL DEL CARMEN MARTINEZ RODRIGUEZ			
14	5	105.00	Al Noreste 7.00 Mts. Con Calle Maracuyá. Al Sureste 15.00 Mts. Con Lote 6. Al Suroeste 7.00 Mts. Con Lote 23. Al Noroeste 15.00 Mts. Con Lote 4.
ISABEL DEL CARMEN MARTINEZ RODRIGUEZ			
14	6	105.00	Al Noreste 7.00 Mts. Con Calle Maracuyá. Al Sureste 15.00 Mts. Con Lote 7. Al Suroeste 7.00 Mts. Con Lote 22. Al Noroeste 15.00 Mts. Con Lote 5.
ISABEL DEL CARMEN MARTINEZ RODRIGUEZ			
14	7	105.00	Al Noreste 7.00 Mts. Con Calle Maracuyá. Al Sureste 15.00 Mts. Con Lote 8. Al Suroeste 7.00 Mts. Con Lote 21. Al Noroeste 15.00 Mts. Con Lote 6.
ISABEL DEL CARMEN MARTINEZ RODRIGUEZ			
14	8	105.00	Al Noreste 7.00 Mts. Con Calle Maracuyá. Al Sureste 15.00 Mts. Con Lote 9. Al Suroeste 7.00 Mts. Con Lote 20. Al Noroeste 15.00 Mts. Con Lote 7.
GLORIA LEON DE LA CRUZ			
14	9	105.00	Al Noreste 7.00 Mts. Con Calle Maracuyá. Al Sureste 15.00 Mts. Con Lote 10. Al Suroeste 7.00 Mts. Con Lote 19. Al Noroeste 15.00 Mts. Con Lote 8.
JOSE SILVAN BOCANEGRA			
14	10	105.00	Al Noreste 7.00 Mts. Con Calle Maracuyá. Al Sureste 15.00 Mts. Con Lote 11. Al Suroeste 7.00 Mts. Con Lote 18. Al Nproeste 15.00 Mts. Con Lote 9.
JOSE SILVAN BOCANEGRA			
14	11	105.00	Al Noreste 7.00 Mts. Con Calle Maracuyá.

			Al Sureste 15.00 Mts. Con Lote 12. Al Suroeste 7.00 Mts. Con Lote 17 Al Noroeste 15.00 Mts. Con Lote 10.
IGLESIA NACIONAL PRESBITERIANA DE MEXICO A.R. (JESUS LA LUZ DEL MUNDO) REG. S.G.A.R. 126/93			
14	12	105.00	Al Noreste 7.00 Mts. Con Calle Maracuyá. Al Sureste 15.00 Mts. Con Lote 13. Al Suroeste 7.00 Mts. Con Lote 16. Al Noroeste 15.00 Mts. Con Lote 11.
IGLESIA NACIONAL PRESBITERIANA DE MEXICO A.R. (JESUS LA LUZ DEL MUNDO) REG. S.G.A.R. 126/93			
14	13	105.00	Al Noreste 7.00 Mts. Con Calle Maracuyá. Al Sureste 15.00 Mts. Con Lote 14. Al Suroeste 7.00 Mts. Con Lote 15. Al Noroeste 15.00 Mts. Con Lote 12.
IGLESIA NACIONAL PRESBITERIANA DE MEXICO A.R. (JESUS LA LUZ DEL MUNDO) REG. S.G.A.R. 126/93			
14	14	209.09	Al Noreste 16.92 Mts. Con Calle Maracuyá. Al Sureste 16.02 Mts. Con Circuito La Lima. Al Suroeste 11.23 Mts. Con Lote 15. Al Noroeste 15.00 Mts. Con Lote 13.
MIGUEL ANGEL ALVARADO LOPEZ			
14	15	228.90	Al Noreste 7.00 Mts. Con Lote 13 y 11.23 Mts. Con Lote 14. Al Sureste 16.05 Mts. Con Circuito La Lima. Al Suroeste 12.53 Mts. Con Calle Pio. Al Noroeste 15.00 Mts. Con Lote 16.
MAUEL RAMON CARDENAS CERVANTES			
14	16	105.00	Al Noreste 7.00 Mts. Con Lote 12. Al Sureste 15.00 Mts. Con Lote 15. Al Suroeste 7.00 Mts. Con Calle Pio. Al Noroeste 15.00 Mts. Con lote 17.
JOSE SILVAN BOCANEGRA			
14	17	105.00	Al Noreste 7.00 Mts. Con Lote 11. Al Sureste 15.00 Mts. Con Lote 16. Al Suroeste 7.00 Mts. Con Calle Pio. Al Noroeste 15.00 Mts. Con Lote 18.
JOSE SILVAN BOCANEGRA			
14	18	105.00	Al Noreste 7.00 Mts. Con Lote 10. Al Sureste 15.00 Mts. Con Lote 17. Al Suroeste 7.00 Mts. Con Calle Pio. Al Noroeste 15.00 Mts. Con Lote 19.
GLORIA LEON DE LA CRUZ			
14	19	105.00	Al Noreste 7.00 Mts. Con Lote 9. Al Sureste 15.00 Mts. Con Lote 18. Al Suroeste 7.00 Mts. Con Calle Pio. Al Noroeste 15.00 Mts. Con Lote 20.
ISABEL DEL CARMEN MARTINEZ RODRIGUEZ			
14	20	105.00	Al Noreste 7.00 Mts. Con Lote 8. Al Sureste 15.00 Mts. Con Lote 19. Al Suroeste 7.00 Mts. Con Calle Pio. Al Noroeste 15.00 Mts. Con Lote 21.
ISABEL DEL CARMEN MARTINEZ RODRIGUEZ			
14	21	105.00	Al Noreste 7.00 Mts. Con Lote 7. Al Sureste 15.00 Mts. Con Lote 20. Al Suroeste 7.00 Mts. Con Calle Pio. Al Noroeste 15.00 Mts. Con Lote 22.
ISABEL DEL CARMEN MARTINEZ RODRIGUEZ			
14	22	105.00	Al Noreste 7.00 Mts. Con Lote 6. Al Sureste 15.00 Mts. Con Lote 21. Al Suroeste 7.00 Mts. Con Calle Pio. Al Noroeste 15.00 Mts. Con Lote 23.
ISABEL DEL CARMEN MARTINEZ RODRIGUEZ			
14	23	105.00	Al Noreste 7.00 Mts. Con Lote 5. Al Sureste 15.00 Mts. Con Lote 22. Al Suroeste 7.00 Mts. Con Calle Pio. Al Noroeste 15.00 Mts. Con Lote 24.
MORAIMA PEREZ MORENO			
14	24	105.00	Al Noreste 7.00 Mts. Con Lote 4. Al Sureste 15.00 Mts. Con Lote 23. Al Suroeste 7.00 Mts. Con Calle Pio Al Noroeste 15.00 Mts. Con Lote 25.
MORAIMA PEREZ MORENO			
14	25	105.00	Al Noreste 7.00 Mts. Con Lote 3. Al Sureste 15.00 Mts. Con Lote 24. Al Suroeste 7.00 Mts. Con Calle Pio. Al Noroeste 15.00 Mts. Con Lote 26.
SONIA MARIA LIZARRAGA ASCENCIO			
14	26	105.00	Al Noreste 7.00 Mts. Con Lote 2. Al Sureste 15.00 Mts. Con Lote 25. Al Suroeste 7.00 Mts. Con Calle Pio. Al Noroeste 15.00 Mts. Con Lote 27.

SONIA MARIA LIZARRAGA ASENCIO			
14	27	105.00	Al Noreste 7.00 Mts. Con Lote 1. Al Sureste 15.00 Mts. Con Lote 26. Al Suroeste 7.00 Mts. Con Calle Pio. Al Noroeste 15.00 Mts. Con Lote 28.
SONIA MARIA LIZARRAGA ASCENCIO			
14	28	155.11	Al Noreste 8.25 Mts. Con Lote 1. Al Sureste 15.00 Mts. Con Lote 27. Al Suroeste 12.49 Mts. Con Calle Pio. Al Noroeste 15.64 Mts. Con Circuito La Lima.
MARIA ESTHER PAVON JIMENEZ			
15	1	158.95	Al Noreste 8.50 Mts. Con Calle Pio. Al Sureste 15.00 Mts. Con Lote 2. Al Suroeste 17.70 Mts. Con Lote 28. Al Noroeste 15.68 Mts. Con Circuito La Lima.
JOSE MANUEL NOTARIO SUAREZ			
15	2	105.00	Al Noreste 7.00 Mts. Con Calle Pio. Al Sureste 15.00 Mts. Con Lote 3. Al Suroeste 17.00 Mts. Con Lote 27. Al Noroeste 15.00 Mts. Con Lote 1.
CARMELA LOPEZ TORRES			
15	3	105.00	Al Noreste 7.00 Mts. Con Calle Pio. Al Sureste 15.00 Mts. Con Lote 4. Al Suroeste 7.00 Mts. Con Lote 26. Al Noroeste 15.00 Mts. Con Lote 2.
CARMEN MENDEZ MENDEZ			
15	4	105.00	Al Noreste 7.00 Mts. Con Calle Pio. Al Sureste 15.00 Mts. Con Lote 5. Al Suroeste 7.00 Mts. Con Lote 25. Al Noroeste 15.00 Mts. Con Lote 3.
FABIOLA LEONOR MENDEZ FLORES			
15	5	105.00	Al Noreste 7.00 Mts. Con Calle Pio. Al Sureste 15.00 Mts. Con Lote 6. Al Suroeste 7.00 Mts. Con Lote 24. Al Noroeste 15.00 Mts. Con Lote 4.
GUSTAVO CORDERO SARAO			
15	6	105.00	Al Noreste 7.00 Mts. Con Calle Pio. Al Sureste 15.00 Mts. Con Lote 7. Al Suroeste 7.00 Mts. Con Lote 23. Al Noroeste 15.00 Mts. Con Lote 5.
HECTOR MANUEL AGUINIGA PEREZ			
15	7	105.00	Al Noreste 7.00 Mts. Con calle Pio. Al Sureste 15.00 con lote 8. Al Suroeste 7.00 Mts. Con Lote 22. Al Noroeste 15.00 Mts. Lote 6.
JOSE LUIS LOPEZ PERERA			
15	8	105.00	Al Noreste 7.00 Mts. Con Calle Pio. Al Sureste 15.00 Mts. Con Lote 9. Al Suroeste 7.00 Mts. Con Lote 21. Al Noroeste 15.00 Mts. Con Lote 7.
JUANA SANCHEZ NARVAEZ			
15	9	105.00	Al Noreste 7.00 Mts. Con Calle Pio. Al Sureste 15.00 Mts. Con Lote 10. Al Suroeste 7.00 Mts. Con Lote 20. Al Noroeste 15.00 Mts. Con Lote 8.
LEYCAR CORREA AGUILAR			
15	10	105.00	Al Noreste 7.00 Mts. Con Calle Pio. Al Sureste 15.00 Mts. Con Lote 11. Al Suroeste 7.00 Mts. Con Lote 19. Al Noroeste 15.00 Mts. Con Lote 9.
JAIME ANTONIO PINTO PEREZ			
15	11	105.00	Al Noreste 7.00 Mts. Con calle Pio. Al Sureste 15.00 Mts. Con Lote 12. Al Suroeste 7.00 Mts. Con Lote 18. Al Noroeste 15.00 Mts. Con Lote 10.
MIGUEL AGEL BARRIOS NARINERO			
15	12	105.00	Al Noreste 7.00 Mts. Con Calle Pio. Al Sureste 15.00 Mts. Con Lote 13. Al Suroeste 7.00 Mts. Con Lote 17. Al Noroeste 15.00 Mts. Con Lote 11.
CARLOS ALBERTO ORTIZ DE LA CRUZ			
15	13	105.00	Al Noreste 7.00 Mts. Con Calle Pio. Al Sureste 15.00 Mts. Con Lote 14. Al Suroeste 7.00 Mts. Con Lote 16. Al Noroeste 15.00 Mts. Con Lote 12.
ALAN HERNANDEZ GARCIA			
15	14	194.49	Al Noreste 15.71 Mts. Con Calle Pio. Al Sureste 16.10 Mts. Con Circuito La Lima. Al Suroeste 10.23 Mts. Con Lote 15.

MARISOL MARTINEZ AQUINO			
15	15	134.51	Al Noreste 15.00 Mts. Con Lote 13. Al Noreste 10.23 Mts. Con Lote 14. Al Sureste 15.27 Mts. Con Circuito La Lima. Al Suroeste 7.71 Mts. Con Calle Chile. Al Noroeste 15.00 Mts. Con Lote 16.
LUCIA DEL CARMEN SANCHEZ HIDALGO			
15	16	105.00	Al Noreste 7.00 Mts. Con Lote 13. Al Sureste 15.00 Mts. Con Lote 15. Al Suroeste 7.00 Mts. Con Calle Chile. Al Noroeste 15.00 Mts. Con Lote 17.
MARCELA ZUNIGA CERVANTES			
15	17	105.00	Al Noreste 7.00 Mts. Con Lote 12. Al Sureste 15.00 Mts. Con Lote 16. Al Suroeste 7.00 Mts. Con Calle Chile. Al Noroeste 15.00 Mts. Con Lote 18.
MARTIN GARCIA RODRIGUEZ			
15	18	105.00	Al Noreste 7.00 Mts. Con Lote 11. Al Sureste 15.00 Mts. Con Lote 17. Al Suroeste 7.00 Mts. Con Calle Chile. Al Noroeste 15.00 Mts. Con Lote 19.
MARIA ELENA GONZALEZ JIMENEZ			
15	19	105.00	Al Noreste 7.00 Mts. Con Lote 10. Al Sureste 15.00 Mts. con lote 18 Al Suroeste 7.00 Mts. Con Calle Chile. Al Noroeste 15.00 Mts. Con Lote 20.
TILA PEREZ LOPEZ			
15	20	105.00	Al Noreste 7.00 Mts. Con Lote 9. Al Sureste 15.00 Mts. Con Lote 19 Al Suroeste 7.00 Mts. Con calle Chile. Al Noroeste 15.00 Mts. Con Lote 21.
YESENIA GONZALEZ AGOSTA			
15	21	105.00	Al Noreste 7.00 Mts. Con Lote 8. Al Sureste 15.00 Mts. Con Lote 20. Al Suroeste 7.00 Mts. Con Calle Chile. Al Noroeste 15.00 Mts. Con Lote 22.
YOSHIRA TORRES WINZIG			
15	22	105.00	Al Noreste 7.00 Mts. Con Lote 7. Al Sureste 15.00 Mts. Con Lote 21. Al Suroeste 7.00 Mts. Con calle Chile. Al Noroeste 15.00 Mts. Con Lote 23.
AURORA DELGADO ASCENCIO			
15	23	105.00	Al Noreste 7.00 Mts. Con Lote 6. Al Sureste 15.00 Mts. Con Lote 22. Al Suroeste 7.00 Mts. Con Calle Chile. Al Noroeste 15.00 Mts. Con Lote 24.
LUIS ALBERTO LAZARO AVENDANO			
15	24	105.00	Al Noreste 7.00 Mts. Con Lote 5. Al Sureste 15.00 Mts. Con Lote 23. Al Suroeste 7.00 Mts. Con Calle Chile Al Noroeste 15.00 Mts. Con Lote 25.
CESAR AUGUSTO HERNANDEZ MAYO			
15	25	105.00	Al Noreste 7.00 Mts. Con Lote 4. Al Sureste 15.00 Mts. Con Lote 24. Al Suroeste 7.00 Mts. Con Calle Chile. Al Noroeste 15.00 Mts. Con Lote 26.
ADRIAN DE JESUS FIGUEROA ASCENCIO			
15	26	105.00	Al Noreste 7.00 Mts. Con Lote 3. Al Sureste 15.00 Mts. Con Lote 25 Al Suroeste 7.00 Mts. Con Calle Chile. Al Noroeste 15.00 Mts. Con Lote 27.
RAUL GARCIA CARDENAS			
15	27	105.00	Al Noreste 7.00 Mts. Con Lote 2. Al Sureste 15.00 Mts. Con Lote 26. Al Suroeste 7.00 Mts. Con calle Chile. Al Noroeste 15.00 Mts. Con Lote 28.
MARIA SOLEDAD LOPEZ CAMPOS			
15	28	222.68	Al Noreste 12.70 Mts. Con Lote 1. Al Sureste 15.00 Mts. Con Lote 27. Al Suroeste 17.00 Mts. Con Calle Chile. Al Noroeste 15.71 Mts. Con Circuito la Lima.
ISABEL DEL CARMEN MARTINEZ RODRIGUEZ			
16	1	228.67	Al Noreste 13.00 Mts. Con Calle Chile. Al Sureste 15.00 Mts. Con Lote 2. Al Suroeste 7.00 Mts. Con Lote 28 y 10.50 con Lote 29. Al Noroeste 15.77 Mts. Con Circuito la Lima.
ISABEL DEL CARMEN MARTINEZ RODRIGUEZ			
16	2	105.00	Al Noreste 7.00 Mts. Con Calle Chile.

			Al Sureste 15.00 Mts. Con Lote 3 Al Suroeste 7.00 Mts. Con Lote 27 Al Noroeste 15.00 Mts. Con Lote 1.
SILVIA RAFAELA ESCALERA NAVARRETE			
16	3	105.00	Al Noreste 7.00 Mts. Con calle Chile. Al Sureste 15.00 Mts. Con Lote 4. Al Suroeste 7.00 Mts. Con Lote 26. Al Noroeste 15.00 Mts. Con Lote 2.
SILVIA RAFAELA ESCALERA NAVARRETE			
16	4	105.00	Al Noreste 7.00 Mts. Con calle Chile. Al Sureste 15.00 Mts. Con Lote 5. Al Suroeste 7.00 Mts. Con Lote 25. Al Noroeste 15.00 Mts. Con lote 3.
SILVIA RAFAELA ESCALERA NAVARRETE			
16	5	105.00	Al Noreste 7.00 Mts. Con calle Chile. Al Sureste 15.00 Mts. Con lote 6. Al Suroeste 7.00 Mts. Con Lote 24. Al Noroeste 15.00 Mts. Con Lote 4
SILVIA RAFAELA ESCALERA NAVARRETE			
16	6	105.00	Al Noreste 7.00 Mts. Con calle Chile. Al Sureste 15.00 Mts. Con Lote 7. Al Suroeste 7.00 Mts. Con Lote 23. Al Noroeste 15.00 Mts. Con lote 5.
SILVIA RAFAELA ESCALERA NAVARRETE			
16	7	105.00	Al Noreste 7.00 Mts. Con calle chile. Al Sureste 15.00 Mts. Con Lote 8. Al Suroeste 7.00 Mts. Con Lote 22 Al Noroeste 15.00 Mts. Con Lote 6.
JOSE FABIAN AGUILLON AGUILAR			
16	8	105.00	Al Noreste 7.00 Mts. Con Calle Chile. Al Sureste 15.00 Mts. Con lote 9 Al Suroeste 7.00 Mts. Con Lote 21 Al Noroeste 15.00 Mts. Con Lote 7.
ERIC CARLILE AGUILLON AGUILAR			
16	9	105.00	Al Noreste 7.00 Mts. Con Calle Chile. Al Sureste 15.00 Mts. Con Lote 10. Al Suroeste 7.00 Mts. Con Lote 20. Al Noroeste 15.00 Mts. Con lote 8.
JESUS ALFONSO HERNANDEZ RUIZ			
16	10	105.00	Al Noreste 7.00 Mts. Con Calle Chile. Al Sureste 15.00 Mts. Con Lote 11. Al Suroeste 7.00 Mts. Con Lote 19 Al Noroeste 15.00 Mts. Con lote 9
YESENIA HERNANDEZ GALICIA			
16	11	105.00	Al Noreste 7.00 Mts. Con Calle Chile. Al Sureste 15.00 Mts. Con Lote 12. Al Suroeste 7.00 Mts. Con Lote 18. Al Noroeste 15.00 Mts. Con Lote 10.
YESENIA HERNANDEZ GALICIA			
16	12	105.00	Al Noreste 7.00 Mts. Con Calle Chile Al Sureste 15.00 Mts. Lote 13. Al Suroeste 7.00 Mts. Con Lote 17. Al Noroeste 15.00 Mts. Lote 11.
ANDREA CORREA BOCANEGRA			
16	13	105.00	Al Noreste 7.00 Mts. Con Calle chile. Al Sureste 15.00 Mts. Con Lote 14. Al Suroeste 7.00 Mts. Con Lote 16. Al Noroeste 15.00 Mts. Con Lote 12.
ROSA VIRGINIA MANZUR SILVAN			
16	14	174.69	Al Noreste 12.90 Mts. Con Calle Chile. Al Sureste 15.27 Mts. Con Circuito La Lima. Al Suroeste 10.40 Mts. Con Lote 15. Al Noroeste 15.00 Mts. Con Lote 13.
ELVIRA CORTES MENDEZ			
16	15	137.20	Al Noreste 10.40 Mts. Con Lote 14. Al Sureste 15.27 Mts. Con Circuito La Lima. Al Suroeste 7.90 Mts. Con Calle Jahua. Al Noroeste 15.00 Mts. Con Lote 16.
ELVIRA CORTES MENDEZ			
16	16	105.00	Al Noreste 7.00 Mts. Con Lote 13. Al Sureste 15.00 Mts. Con 15. Al Suroeste 7.00 Mts. Con Calle Jahua Al Noroeste 15.00 Mts. Con Lote 17.
ELVIRA CORTES MENDEZ			
16	17	105.00	Al Noreste 7.00 Mts. Con Lote 12. Al Sureste 15.00 Mts. Con lote 16 Al Suroeste 7.00 Mts. Con Calle Jahua. Al Noroeste 15.00 Mts. Con Lote 18.
ELVIRA CORTES MENDEZ			
16	18	105.00	Al Noreste 7.00 Mts. Con Lote 11.

			Al Sureste 15.00 Mts. Con Lote 17. Al Suroeste 7.00 Mts. Con Calle Jahua. Al Noroeste 15.00 Mts. Con lote 19.
VERONICA GUZMAN RAMON			
16	19	105.00	Al Noreste 7.00 Mts. Con Lote 10. Al Sureste 15.00 Mts. Con Lote 18. Al Suroeste 7.00 Mts. Con Calle Jahua. Al Noroeste 15.00 Mts. Con Lote 20.
ELIO ENAI NARVAEZ ASCENCIO			
16	20	105.00	Al Noreste 7.00 Mts. Con Lote 9. Al Sureste 15.00 Mts. Con Lote 19. Al Suroeste 7.00 Mts. Con Calle Jahua Al Noroeste 15.00 Mts. Con Lote 21.
ELIO ENAI NARVAEZ ASCENCIO			
16	21	105.00	Al Noreste 7.00 Mts. Con Lote 8. Al Sureste 15.00 Mts. Con Lote 20. Al Suroeste 7.00 Mts. Con Calle Jahua. Al Noroeste 15.00 Mts. Con Lote 22.
SILVIA RAFAELA ESCALERA NAVARRETE			
16	22	105.00	Al Noreste 7.00 Mts. Con Lote 7. Al Sureste 15.00 Mts. Con Lote 21. Al Suroeste 7.00 Mts. Con Calle Jahua. Al Noroeste 15.00 Mts. Con Lote 23.
SILVIA RAFAELA ESCALERA NAVARRETE			
16	23	105.00	Al Noreste 7.00 Mts. Con Lote 22. Al Sureste 15.00 Mts. Con Lote 21. Al Suroeste 7.00 Mts. Con Calle Jahua. Al Noroeste 15.00 Mts. Con Lote 24.
SILVIA RAFAELA ESCALERA NAVARRETE			
16	24	105.00	Al Noreste 7.00 Mts. Con Lote 5. Al Sureste 15.00 Mts. Con lote 23 Al Suroeste 7.00 Mts. Con Calle Jahua. Al Noroeste 15.00 Mts. Con Lote 25.
SILVIA RAFAELA ESCALERA NAVARRETE			
16	25	105.00	Al Noreste 7.00 Mts. Con Lote 4. Al Sureste 15.00 Mts. Con Lote 24. Al Suroeste 7.00 Mts. Con Calle Jahua. Al Noroeste 15.00 Mts. Con Lote 26.
SILVIA RAFAELA ESCALERA NAVARRETE			
16	26	105.00	Al Noreste 7.00 Mts. Con Lote 3. Al Sureste 15.00 Mts. Con Lote 25. Al Suroeste 7.00 Mts. Con Calle Jahua. Al Noroeste 15.00 Mts. Con Lote 27.
SILVIA RAFAELA ESCALERA NAVARRETE			
16	27	105.00	Al Noreste 7.00 Mts. Con Lote 2. Al Sureste 15.00 Mts. Con Lote 26. Al Suroeste 15.00 Mts. Con Calle Jahua. Al Noroeste 7.00 Mts. Con Lote 28.
ISABEL DEL CARMEN MARTINEZ RODRIGUEZ			
16	28	105.00	Al Noreste 7.00 Mts. Con Lote 1. Al Sureste 15.00 Mts. Con lote 27. Al Suroeste 7.00 Mts. Con Calle Jahua. Al Noroeste 15.00 Mts. Con Lote 29.
ISABEL DEL CARMEN MARTINEZ RODRIGUEZ			
16	29	191.18	Al Noreste 10.50 Mts. Con Lote 1. Al Sureste 15.00 Mts. Con Lote 28. Al Suroeste 15.00 Mts. Con Calle Jahua. Al Noroeste 15.77 Mts. Con Circuito La Lima
MARTHA ELENA BOCANEGRA SANCHEZ			
17	1	196.01	Al Noreste 11.00 Mts. Con Calle Jahua. Al Sureste 15.00 Mts. Con Lote 2. Al Suroeste 7.00 Mts. Con Lote 30 y 8.15 Mts. Con Lote 31. Al Noroeste 15.66 Mts. Con Circuito La Lima.
MARTHA ELENA BOCANEGRA SANCHEZ			
17	2	105.00	Al Noreste 7.00 Mts. Con Calle Jahua. Al Sureste 15.00 Mts. Con Lote 3. Al Suroeste 7.00 Mts. Con Lote 29. Al Noroeste 15.00 Mts. Con Lote 1.
BERNABE GUSTAVO ROMERO ESCALERA			
17	3	105.00	Al Noreste 7.00 Mts. Con Calle Jahua. Al Sureste 15.00 Mts. Con Lote 4. Al Suroeste 7.00 Mts. Con Lote 28. Al Noroeste 15.00 Mts. Con Lote 2.
BERNABE GUSTAVO ROMERO ESCALERA			
17	4	105.00	Al Noreste 7.00 Mts. Con Calle Jahua. Al Sureste 15.00 Mts. Con Lote 5 Al Suroeste 7.00 Mts. Con Lote 27. Al Noroeste 15.00 Mts. Con Lote 3.

BERNABE GUSTAVO ROMERO ESCALERA			
17	5	105.00	Al Noreste 7.00 Mts. Con Calle Jahua. Al Sureste 15.00 Mts. Con Lote 6. Al Suroeste 7.00 Mts. Con Lote 26. Al Noroeste 15.00 Mts. Con Lote 4.
BERNABE GUSTAVO ROMERO ESCALERA			
17	6	105.00	Al Noreste 7.00 Mts. Con Calle Jahua. Al Sureste 15.00 Mts. Con Lote 7. Al Suroeste 7.00 Mts. Con Lote 25. Al Noroeste 15.00 Mts. Con Lote 5.
BERNABE GUSTAVO ROMERO ESCALERA			
17	7	105.00	Al Noreste 7.00 Mts. Con Calle Jahua. Al Sureste 15.00 Mts. Con Lote 8. Al Suroeste 7.00 Mts. Con Lote 24. Al Noroeste 15.00 Mts. Con Lote 6.
BERNABE GUSTAVO ROMERO ESCALERA			
17	8	105.00	Al Noreste 7.00 Mts. Con Calle Jahua. Al Sureste 15.00 Mts. Con Lote 9. Al Suroeste 7.00 Mts. Con Lote 23. Al Noroeste 15.00 Mts. Con Lote 7.
BERNABE GUSTAVO ROMERO ESCALERA			
17	9	105.00	Al Noreste 7.00 Mts. Con Calle Jahua. Al Sureste 15.00 Mts. Con Lote 10. Al Suroeste 7.00 Mts. Con Lote 22. Al Noroeste 15.00 Mts. Con Lote 8.
ELMIRA CALZADA FLOTA			
17	10	105.00	Al Noreste 7.00 Mts. Con Calle Jahua. Al Sureste 15.00 Mts. Con Lote 11. Al Suroeste 7.00 Mts. Con Lote 21. Al Noroeste 15.00 Mts. Con Lote 9.
SANTIAGO LAPARRA TORRES			
17	11	105.00	Al Noreste 7.00 Mts. Con Calle Jahua. Al Sureste 15.00 Mts. Con Lote 12. Al Suroeste 7.00 Mts. Con Lote 20. Al Noroeste 15.00 Mts. Con Lote 10.
ANA LUISA ARTEAGA SILVAN			
17	12	105.00	Al Noreste 7.00 Mts. Con Calle Jahua. Al Sureste 15.00 Mts. Con Lote 13. Al Suroeste 7.00 Mts. Con Lote 19. Al Noroeste 15.00 Mts. Con Lote 11.
JOSE ANTONIO CASTRO BAEZA			
17	13	105.00	Al Noreste 7.00 Mts. Con Calle Jahua. Al Sureste 15.00 Mts. Con Lote 14. Al Suroeste 7.00 Mts. Con Lote 18. Al Noroeste 15.00 Mts. Con Lote 12.
MARIA GUADALUPE ALVARADO JAIMES			
17	14	105.00	Al Noreste 7.00 Mts. Con Calle Jahua. Al Sureste 15.00 Mts. Con Lote 15. Al Suroeste 7.00 Mts. Con Lote 17. Al Noroeste 15.00 Mts. Con Lote 13.
MARIA GUADALUPE ALVARADO JAIMES			
17	15	178.84	Al Noreste 13.10 Mts. Con Calle Jahua. Al Sureste 15.40 Mts. Con Circuito La Lima. Al Suroeste 10.58 Mts. Con Lote 16. Al Noroeste 15.00 Mts. Con Lote 14.
MARIA GUADALUPE ALVARADO JAIMES			
17	16	139.25	Al Noreste 10.58 Mts. Con Lote 15. Al Sureste 15.13 Mts. Con Circuito La Lima. Al Suroeste 8.11 Mts. Con Circuito La Lima. Al Noroeste 15.00 Mts. Con Lote 16.
MARIA GUADALUPE ALVARADO JAIMES			
17	17	105.00	Al Noreste 7.00 Mts. Con Lote 14. Al Sureste 15.00 Mts. Con Lote 16. Al Suroeste 7.00 Mts. Con Circuito La Lima Al Noroeste 15.00 Mts. Con Lote 18.
JOSE ANTONIO CASTRO BAEZA			
17	18	105.00	Al Noreste 7.00 Mts. Con Lote 13. Al Sureste 15.00 Mts. Con Lote 17. Al Suroeste 7.00 Mts. Con Circuito La Lima Al Noroeste 15.00 Mts. Con Lote 19.
ANA LUISA ARTEAGA SILVAN			
17	19	105.00	Al Noreste 7.00 Mts. Con Lote 12. Al Sureste 15.00 Mts. Con Lote 18. Al Suroeste 7.00 Mts. Con Circuito La Lima. Al Noroeste 15.00 Mts. Con Lote 20.
SANTIAGO LAPARRA TORRES			
17	20	105.00	Al Noreste 7.00 Mts. Con Lote 11. Al Sureste 15.00 Mts. Con Lote 19. Al Suroeste 7.00 Mts. Con Circuito La Lima Al Noroeste 15.00 Mts. Con Lote 21.

SILVIA GUADALUPE ROMERO ESCALERA			
17	21	105.00	Al Noreste 7.00 Mts. Con Lote 10. Al Sureste 15.00 Mts. Con Lote 20. Al Suroeste 7.00 Mts. Con Circuito La Lima. Al Noroeste 15.00 Mts. Con Lote 22.
SILVIA GUADALUPE ROMERO ESCALERA			
17	22	105.00	Al Noreste 7.00 Mts. Con Lote 9. Al Sureste 15.00 Mts. Con Lote 21. Al Suroeste 7.00 Mts. Con Circuito La Lima Al Noroeste 15.00 Mts. Con Lote 23.
SILVIA GUADALUPE ROMERO ESCALERA			
17	23	105.00	Al Noreste 7.00 Mts. Con Lote 8. Al Sureste 15.00 Mts. Con Lote 22. Al Suroeste 7.00 Mts. Con Circuito La Lima. Al Noroeste 15.00 Mts. Con Lote 24.
SILVIA GUADALUPE ROMERO ESCALERA			
17	24	105.00	Al Noreste 7.00 Mts. Con Lote 7. Al Sureste 15.00 Mts. Con Lote 23 Al Suroeste 7.00 Mts. Con Circuito La Lima. Al Noroeste 15.00 Mts. Con Lote 25
SILVIA GUADALUPE ROMERO ESCALERA			
17	25	105.00	Al Noreste 7.00 Mts. Con Lote 6. Al Sureste 15.00 Mts. Con Lote 24. Al Suroeste 7.00 Mts. Con Circuito La Lima. Al Noroeste 15.00 Mts. Con Lote 26.
SILVIA GUADALUPE ROMERO ESCALERA			
17	26	105.00	Al Noreste 7.00 Mts. Con Lote 5. Al Sureste 15.00 Mts. Con Lote 25. Al Suroeste 7.00 Mts. Con Circuito La Lima. Al Noroeste 15.00 Mts. Con Lote 27.
GUADALUPE GARCIA MARIN			
17	27	105.00	Al Noreste 7.00 Mts. Con Lote 4. Al Sureste 15.00 Mts. Con Lote 26. Al Suroeste 7.00 Mts. Con Circuito La Lima. Al Noroeste 15.00 Mts. Con Lote 28.
GUADALUPE GARCIA MARIN			
17	28	105.00	Al Noreste 7.00 Mts. Con Lote 3. Al Sureste 15.00 Mts. Con Lote 27. Al Suroeste 7.00 Mts. Con Circuito La Lima. Al Noroeste 15.00 Mts. Con Lote 29.
JOSE DEL CARMEN CERVANTES GONZALEZ			
17	29	105.00	Al Noreste 7.00 Mts. Con Lote 2. Al Sureste 15.00 Mts. Con Lote 28. Al Suroeste 7.00 Mts. Con Circuito La Lima. Al Noroeste 15.00 Mts. Con Lote 30.
ROSA GARCIA MARIN			
17	30	105.00	Al Noreste 7.00 Mts. Con Lote 1. Al Sureste 15.00 Mts. Con Lote 29 Al Suroeste 7.00 Mts. Con Circuito La Lima Al Noroeste 15.00 Mts. Con Lote 31.
ROSA GARCIA MARIN			
17	31	154.80	Al Noreste 8.15 Mts. Con Lote 1 Al Sureste 15.00 Mts. Con Lote 30. Al Suroeste 12.50 Mts. Con Circuito La Lima Al Noroeste 15.72 Mts. Con Circuito La Lima.

POLIGONO II

MARCOLFA MARTINEZ CRUZ			
MANZANA	LOTES	SUPERFICIE	MEDIDAS Y COLINDANCIAS
1	1	326.97	Al Noreste 4.72 Mts. Con Lote 2, Y 15.00 Mts. Con Lote 13 Al Sureste 33.30 Mts. Con Calle Anona. Al Noroeste 40.69 Mts. Con Circuito Tamarindo
MARILU HERNANDEZ PEREZ			
1	2	123.69	Al Noreste 13.06 Mts. Con Lote 3, Al Sureste 7.00 Mts. Con Calle Lote 12 y 7.00 Mts Con Lote 13 Al Suroeste 4.72 Mts. Con Lote 1 Al Noroeste 17.11 Mts. Con Circuito Tamarindo
LAURA CECILIA MOSCOSO SARAO			
1	3	105.23	Al Noreste 17.22 Mts. Con Lote 4. Al Sureste 7.00 Mts. Con Calle Lote 11 Al Suroeste 13.06 Mts. Con Lote 2 Al Noroeste 8.54 Mts. Con Circuito Tamarindo
LAURA CECILIA MOSCOSO SARAO			
1	4	134.75	Al Noreste 4.40 Mts. Con Lote 5, 8.00 Mts Con Lote 6, 8.00 Mts Con Lote 7 y 0.98 Mts Con Lote 8 Al Sureste 7.00 Mts. Con Calle Lote 10. Al Suroeste 17.22 Mts. Con Lote 3 Al Noroeste 8.53 Mts. Con Circuito Tamarindo

MARIA ELIDIA PERERA ALONZO			
1	5	119.37	Al Noreste 12.73 Mts. Con Calle Guayaba Al Sureste 14.00 Mts. Con Lote 6, Al Suroeste 4.40 Mts. Con Lote 4 Al Noroeste 17.15 Mts. Con Circuito Tamarindo
MARIA ELIDIA PERERA ALONZO			
1	6	111.03	Al Noreste 14.00 Mts. Con Lote 5 Al Sureste 8.00 Mts. Con Calle Guayaba Al Suroeste 14.00 Mts. Con Lote 7 Al Noroeste 8.00 Mts. Con Lote 4
ADY YOLANDA HERNANDEZ DE LA CRUZ			
1	7	110.94	Al Noreste 14.00 Mts. Con Lote 6 Al Sureste 8.00 Mts. Con Calle Calle Guayaba, Al Suroeste 14.00 Mts. Con Lote 8 Al Noroeste 8.00 Mts. Con Lote 4
ADY YOLANDA HERNANDEZ DE LA CRUZ			
1	8	111.24	Al Noreste 14.00 Mts. Con Lote 7 Al Sureste 8.00 Mts. Con Calle Guayaba Al Suroeste 14.00 Mts. Con Lote 9 Al Noroeste 7.02 Mts. Con Lote 10 y 0.98 Con Lote 4
JOSE NAPOLEON RUIZ PONS			
1	9	111.13	Al Noreste 14.00 Mts. Con Lote 8 Al Sureste 8.00 Mts. Con Calle Guayaba Al Suroeste 14.00 Mts. Con Calle Anona Al Noroeste 8.00 Mts. Con Lote 10
ORIALES BOCANEGRA SANCHEZ			
1	10	104.43	Al Noreste 7.00 Mts. Con Lote 4 Al Sureste 7.02 Mts. Con Calle Lote 8 y 8.00 Mts Con Lote 9 Al Suroeste 7.00 Mts. Con Calle Nona Al Noroeste 15.11 Mts. Con Lote 11
ORIALES BOCANEGRA SANCHEZ			
1	11	104.46	Al Noreste 7.00 Mts. Con Lote 3 Al Sureste 15.00 Mts. Con Lote 10 Al Suroeste 7.00 Mts. Con Calle Nona Al Noroeste 15.00 Mts. Con Lote 12
ANTONIO DE JESUS CRUZ VIDAL			
1	12	110.26	Al Noreste 7.00 Mts. Con Lote 2 Al Sureste 15.00 Mts. Con Lote 11 Al Suroeste 7.00 Mts. Con Calle Nona Al Noroeste 15.00 Mts. Con Lote 13
ANTONIO DE JESUS CRUZ VIDAL			
1	13	108.74	Al Noreste 7.0 Mts. Con Lote 2 Al Sureste 15.00 Mts. Con Lote 12 Al Suroeste 7.00 Mts. Con Calle Anona Al Noroeste 15.00 Mts. Con Lote 1
CRISTINA DEL CARMEN GUZMAN GONZALEZ			
2	1	100.54	Al Noreste 2.98 Mts. Con Calle Anona Al Sureste 15.00 Mts. Con Lote 2 Al Suroeste 7.00 Mts. Con Lote 26 Al Noroeste 12.78 Mts. Con Circuito Tamarindo y 4.59 Mts Con Calle Anona
CRISTINA DEL CARMEN GUZMAN GONZALEZ			
2	2	105.00	Al Noreste 7.00 Mts. Con Calle Anona Al Sureste 15.00 Mts. Con Calle Lote 3 Al Suroeste 7.00 Mts. Con Lote 25 Al Noroeste 15.00 Mts. Con Lote 1
CRISTINA DEL CARMEN GUZMAN GONZALEZ			
2	3	105.00	Al Noreste 7.00 Mts. Con Calle Anona Al Sureste 15.00 Mts. Con Lote 4 Al Suroeste 7.00 Mts. Con Lote 24 Al Noroeste 15.00 Mts. Con Lote 2
CRISTINA DEL CARMEN GUZMAN GONZALEZ			
2	4	105.00	Al Noreste 7.00 Mts. Con Calle Anona Al Sureste 15.00 Mts. Con Lote 5 Al Suroeste 7.00 Mts. Con Lote 23 Al Noroeste 15.00 Mts. Con Lote 3
MARIA DE LOS ANGELES REYES DOMINGUEZ			
2	5	105.00	Al Noreste 7.00 Mts. Con Calle Anona Al Sureste 15.00 Mts. Con Lote 6 Al Suroeste 7.00 Mts. Con Lote 22 Al Noroeste 15.00 Mts. Con Lote 4
MARIA DE LOS ANGELES REYES DOMINGUEZ			
2	6	105.00	Al Noreste 7.00 Mts. Con Calle Anona Al Sureste 15.00 Mts. Con Lote 7 Al Suroeste 7.00 Mts. Con Lote 21 Al Noroeste 15.00 Mts. Con Lote 5
MARIA DE LOS ANGELES REYES DOMINGUEZ			
2	7	105.00	Al Noreste 7.00 Mts. Con Calle Anona Al Sureste 15.00 Mts. Con Lote 8 Al Suroeste 7.00 Mts. Con Lote 20 Al Noroeste 15.00 Mts. Con Lote 6
NORMA ALICIA LOPEZ ALVAREZ			
2	8	105.00	Al Noreste 7.00 Mts. Con Calle Anona Al Sureste 15.00 Mts. Con Lote 9 Al Suroeste 7.00 Mts. Con Lote 19 Al Noroeste 15.99 Mts. Con Lote 7
NORMA ALICIA LOPEZ ALVAREZ			
2	9	105.00	Al Noreste 7.00 Mts. Con Calle Anona Al Sureste 15.00 Mts. Con Lote 10 Al Suroeste 7.00 Mts. Con Lote 18 Al Noroeste 15.00 Mts. Con Lote 8
NORMA ALICIA LOPEZ ALVAREZ			
2	10	105.00	Al Noreste 7.00 Mts. Con Calle Anona Al Sureste 15.00 Mts. Con Lote 11 Al Suroeste 7.00 Mts. Con Lote 17 Al Noroeste 15.00 Mts. Con Lote 9

MIGUEL CRUZ RAMIREZ			
2	11	105.00	Al Noreste 7.00 Mts. Con Calle Anona Al Sureste 15.00 Mts. Con Lote 12 Al Suroeste 7.00 Mts. Con Lote 16 Al Noroeste 15.00 Mts. Con Lote 10
MIGUEL CRUZ RAMIREZ			
2	12	105.00	Al Noreste 7.00 Mts. Con Calle Anona Al Sureste 15.00 Mts. Con Lote 13 Al Suroeste 7.00 Mts. Con Lote 15 Al Noroeste 15.00 Mts. Con Lote 11
MIGUEL CRUZ RAMIREZ			
2	13	171.86	Al Noreste 12.43 Mts. Con Calle Anona Al Sureste 15.00 Mts. Con Calle Guayaba Al Suroeste 10.84 Mts. Con Lote 14 Al Noroeste 15.00 Mts. Con Lote 12
CANDELARIO PALOMEQUE DIAZ			
2	14	145.84	Al Noreste 10.64 Mts. Con Lote 13 Al Sureste 15.10 Mts. Con Calle Guayaba Al Suroeste 8.82 Mts. Con Calle Nance Al Noroeste 15.00 Mts. Con Lote 15
CANDELARIO PALOMEQUE DIAZ			
2	15	105.00	Al Noreste 7.00 Mts. Con Lote 12 Al Sureste 15.00 Mts. Con Lote 14 Al Suroeste 7.00 Mts. Con Calle Nance Al Noroeste 15.00 Mts. Con Lote 16
GERMAN CHABLE HERNANDEZ			
2	16	105.00	Al Noreste 7.00 Mts. Con Lote 11 Al Sureste 15.00 Mts. Con Lote 15 Al Suroeste 7.00 Mts. Con Calle Nance Al Noroeste 15.00 Mts. Con Lote 17
MARCO ANTONIO CHABLE HERNANDEZ			
2	17	105.00	Al Noreste 7.00 Mts. Con Lote 10 Al Sureste 15.00 Mts. Con Lote 16 Al Suroeste 7.00 Mts. Con Calle Nance Al Noroeste 15.00 Mts. Con Lote 18
SILVIA VILLEGAS HERNANDEZ			
2	18	105.00	Al Noreste 7.00 Mts. Con Lote 9 Al Sureste 15.00 Mts. Con Lote 17 Al Suroeste 7.00 Mts. Con Calle Nance Al Noroeste 15.00 Mts. Con Lote 19
SILVIA VILLEGAS HERNANDEZ			
2	19	105.00	Al Noreste 7.00 Mts. Con Lote 8 Al Sureste 15.00 Mts. Con Lote 18 Al Suroeste 7.00 Mts. Con Calle Nance Al Noroeste 15.00 Mts. Con Lote 20
JOSE ENCARNACION VIDAL HERNANDEZ			
2	20	105.00	Al Noreste 7.00 Mts. Con Lote 7 Al Sureste 15.00 Mts. Con Lote 19 Al Suroeste 7.00 Mts. Con Calle Nance Al Noroeste 15.00 Mts. Con Lote 21
MARIA ANTONIA PALOMEQUE GOMEZ			
2	21	105.00	Al Noreste 7.00 Mts. Con Lote 6 Al Sureste 15.00 Mts. Con Lote 20 Al Suroeste 7.00 Mts. Con Calle Nance Al Noroeste 15.00 Mts. Con Lote 22
BEATRIZ VELOZ FIGUEROA			
2	22	105.00	Al Noreste 7.00 Mts. Con Lote 5 Al Sureste 15.00 Mts. Con Lote 21 Al Suroeste 7.00 Mts. Con Calle Nance Al Noroeste 15.00 Mts. Con Lote 23
MARIA DEL CARMEN SILVAN BASTIANI			
2	23	105.00	Al Noreste 7.00 Mts. Con Lote 4 Al Sureste 15.00 Mts. Con Lote 22 Al Suroeste 7.00 Mts. Con Calle Nance Al Noroeste 15.00 Mts. Con Lote 24
MARIA DEL CARMEN SILVAN BASTIANI			
2	24	105.00	Al Noreste 7.00 Mts. Con Lote 3 Al Sureste 15.00 Mts. Con Lote 23 Al Suroeste 7.00 Mts. Con Calle Nance Al Noroeste 15.00 Mts. Con Lote 25
MARTHA GABRIELA GONZALEZ MARTINEZ			
2	25	105.00	Al Noreste 7.00 Mts. Con Lote 2 Al Sureste 15.00 Mts. Con Lote 24 Al Suroeste 7.00 Mts. Con Calle Nance Al Noroeste 15.00 Mts. Con Lote 26
MARTHA GABRIELA GONZALEZ MARTINEZ			
2	26	105.00	Al Noreste 7.00 Mts. Con Lote 1 Al Sureste 15.00 Mts. Con Lote 25 Al Noreste 7.00 Mts. Con calle Nance Al Sureste 15.00 Mts. Con circuito Tamarindo
GUILLERMINA BARAJAS CRUZ			
3	1	178.37	Al Noreste 3.40 Mts. Con Lote 2, 7.00 Mts. Con lote 3 y 7.00 Mts. Con Lote 4, Al Sureste 15.00 Mts. Con lote 27, Al Suroeste 6.25 Mts. Con calle Guayaba Al Noroeste 18.63 Mts. Con Circuito Tamarindo.
FLORITA TLAILMIS PEREZ			
3	2	132.58	Al Noreste 14.60 Mts. Con calle Rambutan, Al Sureste 15.00 Mts. Con Lote 3, Al Suroeste 3.40 Mts. Con Lote 1 Al Noroeste 18.20 Mts. Con Circuito Tamarindo.
FLORITA TLAILMIS PEREZ			
3	3	105.00	Al Noreste 15.00 Mts. Con lote 2 Al Sureste 7.00 Mts. Con calle Rambutan Al Suroeste 15.00 Mts. Con lote 4 Al Noroeste 7.00 Mts. Con Lote 1

ELIZABETH HERNANDEZ JIMENEZ			
3	4	105.00	Al Noreste 15.00 Mts. Con lote 3 Al Sureste 7.00 Mts. Con calle Rambután Al Suroeste 15.00 Mts. Con lote 5 Al Noroeste 7.00 Mts. Con Lote 1
REMEDIOS DIAS JAVIER			
3	5	105.00	Al Noreste 15.00 Mts. Con lote 4 Al Sureste 7.00 Mts. Con calle Rambután Al Suroeste 15.00 Mts. Con lote 6 Al Noroeste 7.00 Mts. Con Lote 27
JESUS ANDRADE DOMINGUEZ			
3	6	105.00	Al Noreste 15.00 Mts. Con lote 5 Al Sureste 7.00 Mts. Con calle Rambután Al Suroeste 15.00 Mts. Con lote 7 Al Noroeste 7.00 Mts. Con Lote 26
JOSE ALBERTO LOPEZ HERNANDEZ			
3	7	105.00	Al Noreste 15.00 Mts. Con lote 6 Al Sureste 7.00 Mts. Con calle Rambután Al Suroeste 15.00 Mts. Con lote 8 Al Noroeste 7.00 Mts. Con Lote 25
CANDELARIO ALVARADO LOPEZ			
3	8	105.00	Al Noreste 15.00 Mts. Con lote 7 Al Sureste 7.00 Mts. Con calle Rambután Al Suroeste 15.00 Mts. Con lote 9 Al Noroeste 7.00 Mts. Con Lote 24
MANUEL ANTONIO CORREA ASCENCIO			
3	9	105.00	Al Noreste 15.00 Mts. Con lote 8 Al Sureste 7.00 Mts. Con calle Rambután Al Suroeste 15.00 Mts. Con lote 10 Al Noroeste 7.00 Mts. Con Lote 23
JULIA DE LA CRUZ CANO			
3	10	105.00	Al Noreste 15.00 Mts. Con lote 9 Al Sureste 7.00 Mts. Con calle Rambután Al Suroeste 15.00 Mts. Con lote 11 Al Noroeste 7.00 Mts. Con Lote 22
PATRICIO DE LA CRUZ HERNANDEZ			
3	11	105.00	Al Noreste 15.00 Mts. Con lote 10 Al Sureste 7.00 Mts. Con calle Rambután Al Suroeste 15.00 Mts. Con lote 12 Al Noroeste 7.00 Mts. Con Lote 21
HAFIZ DE LA CRUZ HERNANDEZ			
3	12	105.00	Al Noreste 15.00 Mts. Con lote 11 Al Sureste 7.00 Mts. Con calle Rambután Al Suroeste 15.00 Mts. Con lote 13 Al Noroeste 7.00 Mts. Con Lote 20
LEONCIO CORREA AGUILAR			
3	13	105.00	Al Noreste 15.00 Mts. Con lote 12 Al Sureste 7.00 Mts. Con calle Rambután Al Suroeste 15.00 Mts. Con lote 14 Al Noroeste 7.00 Mts. Con Lote 19
LEONCIO CORREA AGUILAR			
3	14	105.00	Al Noreste 15.00 Mts. Con lote 13 Al Sureste 7.00 Mts. Con calle Rambután Al Suroeste 10.00 Mts. Con lote 15 y 5.00 Mts. Con lote 16 Al Noroeste 7.00 Mts. Con Lote 18
MARIELA HERNANDEZ PEREZ			
3	15	106.82	Al Noreste 10.00 Mts. Con lote 14 Al Sureste 10.00 Mts. Con Calle Rambután Al Suroeste 10.00 Mts. Con calle Nance Al Noroeste 11.47 Mts. Con lote 16
MARIELA HERNANDEZ PEREZ			
3	16	121.47	Al Noreste 5.00 Mts. Con Lote 14, y 5.00 Mts con lote 18 Al Sureste 11.47 Mts. Con lote 15 Al Suroeste 10.00 Mts. Con calle Nance Al Noroeste 12.93 Mts. Con lote 17.
ROCÍO DEL CARMEN MORALES			
3	17	136.12	Al Noreste 10.00 Mts. Con Lote 18, Al Sureste 12.93 Mts. Con lote 16, Al Suroeste 10.00 Mts. Con calle Nance Al Noroeste 14.40 Mts. Con calle Guayaba.
TRINIDAD MENDEZ DE LA CRUZ			
3	18	105.00	Al Noreste 15.00 Mts. Con Lote 19, Al Sureste 7.00 Mts. Con lote 14, Al Suroeste 5.00 Mts. Con Lote 16 y 10 Mts. Con lote 17
MARIA ELENA FLOTA MALDONADO			
3	19	105.00	Al Noreste 15.00 Mts. Con Lote 20, Al Sureste 7.00 Mts. Con lote 13, Al Suroeste 15.00 Mts. Con Lote 18 Al Noroeste 7.00 Mts. Con calle Guayaba.
GABRIEL PEREZ ALVARADO			
3	20	703.55	Al Noreste 15.00 Mts. Con Lote 21, Al Sureste 7.00 Mts. Con lote 12, Al Suroeste 15.00 Mts. Con. Con lote 19 Al Noroeste 7.00 Mts. Con calle Guayaba.
GABRIEL PEREZ ALVARADO			
3	21	105.00	Al Noreste 15.00 Mts. Con Lote 22, Al Sureste 7.00 Mts. Con lote 11, Al Suroeste 15.00 Mts. Con lote 20 Al Noroeste 7.00 Mts. Con calle Guayaba.
MARIA LETICIA PEREZ SILVAN			
3	22	105.00	Al Noreste 15.00 Mts. Con Lote 23, Al Sureste 7.00 Mts. Con lote 10, Al Suroeste 15.00 Mts. Con Lote 21 Al Noroeste 7.00 Mts. Con calle Guayaba.

LETICIA DE LA CRUZ BOCANEGRA			
3	23	105.00	Al Noreste 15.00 Mts. Con Lote 24, Al Sureste 7.00 Mts. Con lote 9, Al Suroeste 15.00 Mts. Con Lote 22 Al Noroeste 7.00 Mts. Con calle Guayaba.
JOVANY PELAEZ PRIM			
3	24	105.00	Al Noreste 15.00 Mts. Con Lote 25, Al Sureste 7.00 Mts. Con lote 8, Al Suroeste 15.00 Mts. Con Lote 23 Al Noroeste 7.00 Mts. Con calle Guayaba
JOVANY PELAEZ PRIM			
3	25	105.00	Al Noreste 15.00 Mts. Con Lote 26, Al Sureste 7.00 Mts. Con lote 7, Al Suroeste 15.00 Mts. Con Lote 24 Al Noroeste 7.00 Mts. Con calle Guayaba.
CLEOTILDE DEL CARMEN MALDONADO PEREZ			
3	26	105.00	Al Noreste 15.00 Mts. Con Lote 27, Al Sureste 7.00 Mts. Con lote 6, Al Suroeste 15.00 Mts. Con Lote 26 Al Noroeste 7.00 Mts. Con calle Guayaba.
ROSALIA HIDALGO ZURITA			
3	27	105.00	Al Noreste 15.00 Mts. Con Lote 1, Al Sureste 7.00 Mts. Con lote 5, Al Suroeste 15.00 Mts. Con Lote 26 Al Noroeste 7.00 Mts. Con calle Guayaba.
JOSE FRANCISCO CARDENAS ARPAIZ			
4	1	138.99	Al Norte 18.22 Mts. Con Circuito Tamarindo Al Sureste 6.90 Mts. Con lote 2 y 7.00 Mts. Con el lote 3. Al Suroeste 15.00 Mts. Con Lote 154 Al Noroeste 7.00 Mts. Con calle Rambután.
ALBERT OROPEZA REYES			
4	2	151.25	Al Norte 15.00 Mts. Con Circuito Tamarindo Al Sureste 7.00 Mts. Y 7.00 Mts Con Circuito Tamarindo Al Suroeste 15.00 Mts. Con Lote 3 Al Noroeste 6.90 Mts. Con lote 1
ALBERT OROPEZA REYES			
4	3	105.00	Al Noreste 15.00 Mts. Con Lote 2, Al Sureste 7.00 Mts. Con Circuito Tamarindo Al Suroeste 15.00 Mts. Con Lote 4 Al Noroeste 7.00 Mts. Con lote 1
JESUS ALVAREZ CARDENAS			
4	4	105.00	Al Noreste 15.00 Mts. Con Lote 3, Al Sureste 7.00 Mts. Con Circuito Tamarindo Al Suroeste 15.00 Mts. Con Lote 5 Al Noroeste 7.00 Mts. Con lote 154
JESUS ALVAREZ CARDENAS			
4	5	105.00	Al Noreste 15.00 Mts. Con Lote 4, Al Sureste 7.00 Mts Con Circuito Tamarindo Al Suroeste 15.00 Mts. Con Lote 6 Al Noroeste 7.00 Mts. Con lote 153
ELIAS JESUS CARDENAS VARELA			
4	6	105.00	Al Noreste 15.00 Mts. Con Lote 5, Al Sureste 7.00 Mts Con Circuito Tamarindo Al Suroeste 15.00 Mts. Con Lote 7 Al Noroeste 7.00 Mts. Con lote 152
ELIAS JESUS CARDENAS VARELA			
4	7	105.00	Al Noreste 15.00 Mts. Con Lote 6, Al Sureste 7.00 Mts. Con Circuito Tamarindo Al Suroeste 15.00 Mts. Con Lote 8 Al Noroeste 7.00 Mts. Con lote 151
MARIA GUADALUPE VELAZQUEZ SANCHEZ			
4	8	105.00	Al Noreste 15.00 Mts. Con Lote 7, Al Sureste 7.00 Mts Con Circuito Tamarindo Al Suroeste 15.00 Mts. Con Lote 9 Al Noroeste 7.00 Mts. Con lote 150
MARIA GUADALUPE VELAZQUEZ SANCHEZ			
4	9	105.00	Al Noreste 15.00 Mts. Con Lote 8, Al Sureste 7.00 Mts Con Circuito Tamarindo Al Suroeste 15.00 Mts. Con Lote 10 Al Noroeste 7.00 Mts. Con lote 149
FRANCISCO ANTONIO REYES SANCHEZ			
4	10	105.00	Al Noreste 15.00 Mts. Con Lote 9, Al Sureste 7.00 Mts Con Circuito Tamarindo Al Suroeste 15.00 Mts. Con Lote 11 Al Noroeste 7.00 Mts. Con lote 148

FRANCISCO ANTONIO REYES SANCHEZ			
4	11	105.00	Al Noreste 15.00 Mts. Con Lote 10, Al Sureste 7.00 Mts Con Circuito Tamarindo Al Suroeste 15.00 Mts. Con Lote 12 Al Noroeste 7.00 Mts. Con lote 147
ROMANA VAZQUEZ FLORES			
4	12	105.00	Al Noreste 15.00 Mts. Con Lote 11, Al Sureste 7.00 Mts Con Circuito Tamarindo Al Suroeste 15.00 Mts. Con Lote 13 Al Noroeste 7.00 Mts. Con lote 146
ROMANA VAZQUEZ FLORES			
4	13	105.00	Al Noreste 15.00 Mts. Con Lote 12 Al Sureste 7.00 Mts Con Circuito Tamarindo Al Suroeste 15.00 Mts. Con Lote 14 Al Noroeste 7.00 Mts. Con lote 145
ELIZABETH SANTOS ARELLANO			
4	14	105.00	Al Noreste 15.00 Mts. Con Lote 13 Al Sureste 7.00 Mts Con Circuito Tamarindo Al Suroeste 15.00 Mts. Con Lote 15 Al Noroeste 7.00 Mts. Con lote 144
ELIZABETH SANTOS ARELLANO			
4	15	105.00	Al Noreste 15.00 Mts. Con Lote 4, Al Sureste 7.00 Mts Con Circuito Tamarindo Al Suroeste 15.00 Mts. Con Lote 16 Al Noroeste 7.00 Mts. Con lote 143
MARIELA OCAÑA ALIPI			
4	16	105.00	Al Noreste 15.00 Mts. Con Lote 15, Al Sureste 7.00 Mts Con Circuito Tamarindo Al Suroeste 15.00 Mts. Con Lote 17 Al Noroeste 7.00 Mts. Con lote 142
MARIELA OCAÑA ALIPI			
4	17	105.00	Al Noreste 15.00 Mts. Con Lote 16, Al Sureste 7.00 Mts Con Circuito Tamarindo Al Suroeste 15.00 Mts. Con Lote 18 Al Noroeste 7.00 Mts. Con lote 141
KARINA ZAMUDIO RAMOS			
4	18	105.00	Al Noreste 15.00 Mts. Con Lote 17, Al Sureste 7.00 Mts Con Circuito Tamarindo Al Suroeste 15.00 Mts. Con Lote 19 Al Noroeste 7.00 Mts. Con lote 140
KARINA ZAMUDIO RAMOS			
4	19	105.00	Al Noreste 15.00 Mts. Con Lote 18, Al Sureste 7.00 Mts Con Circuito Tamarindo Al Suroeste 15.00 Mts. Con Lote 20 Al Noroeste 7.00 Mts. Con lote 139
ANANY ALVAREZ SARRACINO			
4	20	105.00	Al Noreste 15.00 Mts. Con Lote 19, Al Sureste 7.00 Mts Con Circuito Tamarindo Al Suroeste 15.00 Mts. Con Lote 21 Al Noroeste 7.00 Mts. Con lote 138
ANANY ALVAREZ SARRACINO			
4	21	105.00	Al Noreste 15.00 Mts. Con Lote 20, Al Sureste 7.00 Mts Con Circuito Tamarindo Al Suroeste 15.00 Mts. Con Lote 22 Al Noroeste 7.00 Mts. Con lote 137
ATILO HERNANDEZ AGUILAR			
4	22	105.00	Al Noreste 15.00 Mts. Con Lote 21, Al Sureste 7.00 Mts Con Circuito Tamarindo Al Suroeste 15.00 Mts. Con Lote 23 Al Noroeste 7.00 Mts. Con lote 136
ATILO HERNANDEZ AGUILAR			
4	23	105.00	Al Noreste 15.00 Mts. Con Lote 22, Al Sureste 7.00 Mts Con Circuito Tamarindo Al Suroeste 15.00 Mts. Con Lote 24 Al Noroeste 7.00 Mts. Con lote 135
MAYRA IRENE PEREZ SILVAN			
4	24	105.00	Al Noreste 15.00 Mts. Con Lote 38, Al Sureste 7.00 Mts Con Circuito Tamarindo Al Suroeste 15.00 Mts. Con Lote 25 Al Noroeste 7.00 Mts. Con lote 134

MAYRA IRENE PEREZ SILVAN			
4	25	105.00	Al Noreste 15.00 Mts. Con Lote 24, Al Sureste 7.00 Mts Con Circuito Tamarindo Al Suroeste 15.00 Mts. Con Lote 26 Al Noroeste 7.00 Mts. Con lote 133
LILIA CORNELIO PEREZ			
4	26	105.00	Al Noreste 15.00 Mts. Con Lote 25, Al Sureste 7.00 Mts Con Circuito Tamarindo Al Suroeste 15.00 Mts. Con Lote 27 Al Noroeste 7.00 Mts. Con lote 132
ESTHER JUDITH PRIEGO DEYA			
4	27	105.00	Al Noreste 15.00 Mts. Con Lote 26, Al Sureste 7.00 Mts Con Circuito Tamarindo Al Suroeste 15.00 Mts. Con Lote 28 Al Noroeste 7.00 Mts. Con lote 131
PAULA HERNANDEZ GUZMAN			
4	28	105.00	Al Noreste 15.00 Mts. Con Lote 27, Al Sureste 7.00 Mts Con Circuito Tamarindo Al Suroeste 15.00 Mts. Con Lote 29 Al Noroeste 6.43 Mts. Con lote 130 Y 0.57 Mts. Con lote 131
CARMELA LOPEZ TORREZ			
4	29	105.00	Al Noreste 15.00 Mts. Con Lote 28, Al Sureste 7.00 Mts Con Circuito Tamarindo Al Suroeste 15.00 Mts. Con Lote 30 Al Noroeste 1.14 Mts. Con lote 130 Y 5.86 Mts. Con lote 129
JOSE GUADALUPE RAMOS SANCHEZ			
4	30	105.00	Al Noreste 15.00 Mts. Con Lote 29, Al Sureste 7.00 Mts Con Circuito Tamarindo Al Suroeste 15.00 Mts. Con Lote 31 Al Noroeste 1.71 Mts. Con lote 129 Y 5.29 Mts. Con lote 128
NORMA ALICIA HERRERA RODRIGUEZ			
4	31	105.00	Al Noreste 15.00 Mts. Con Lote 30, Al Sureste 7.00 Mts Con Circuito Tamarindo Al Suroeste 15.00 Mts. Con Lote 32 Al Noroeste 2.28 Mts. Con lote 128 Y 4.72 Mts. Con lote 127
CARLOS MARIO PEREZ ALVARADO			
4	32	105.00	Al Noreste 15.00 Mts. Con Lote 31, Al Sureste 7.00 Mts Con Circuito Tamarindo Al Suroeste 15.00 Mts. Con Lote 33 Al Noroeste 5.42 Mts. Con lote 127 Y 1.58 Mts. Con lote 126
KARINA DEL CARMEN HERNANDEZ CALCAÑO			
4	33	105.00	Al Noreste 15.00 Mts. Con Lote 32, Al Sureste 7.00 Mts Con Circuito Tamarindo Al Suroeste 15.00 Mts. Con Lote 34 Al Noroeste 6.00 Mts. Con lote 126 Y 1.00 Mts. Con lote 125
NORMA ALICIA CAMARA AGUIRREZ			
4	34	105.00	Al Noreste 15.00 Mts. Con Lote 33 Al Sureste 7.00 Mts Con Circuito Tamarindo Al Suroeste 15.00 Mts. Con Lote 35 Al Noroeste 6.57 Mts. Con lote 125 Y 0.43 Mts. Con lote 124
FRANCISCO PEREZ SOLANO			
4	35	105.00	Al Noreste 15.00 Mts. Con Lote 34, Al Sureste 7.00 Mts Con Circuito Tamarindo Al Suroeste 15.00 Mts. Con Lote 36 Al Noroeste 7.00 Mts. Con lote 124
AURORA MORENO CONTRERAS			
4	36	105.00	Al Noreste 15.00 Mts. Con Lote 35, Al Sureste 7.00 Mts Con Circuito Tamarindo Al Suroeste 15.00 Mts. Con Lote 37 Al Noroeste 0.13 Mts. Con lote 124 Y 6.87 Mts. Con lote 123
MARINA SARAO MENDEZ			
4	37	105.00	Al Noreste 15.00 Mts. Con Lote 36, Al Sureste 7.00 Mts Con Circuito Tamarindo Al Suroeste 15.00 Mts. Con Lote 38 Al Noroeste 0.70 Mts. Con lote 123 y 6.30 Mts. Con lote 122
ABEL FIGUEROA AGUILAR			
4	38	105.00	Al Noreste 15.00 Mts. Con Lote 37, Al Sureste 7.00 Mts Con Circuito Tamarindo Al Suroeste 15.00 Mts. Con Lote 39 Al Noroeste 3.74 Mts. Con lote 122 y 3.28 Mts. Con lote 121

RÉGINA PÉREZ PÉREZ			
4	39	105.00	Al Noreste 15.00 Mts. Con Lote 38, Al Sureste 7.00 Mts Con Circuito Tamarindo Al Suroeste 15.00 Mts. Con Lote 40 Al Noroeste 4.32 Mts. Con lote 121 y 2.88 Mts. Con lote 120
CARLOS ARCIA TORRES			
4	40	105.00	Al Noreste 15.00 Mts. Con Lote 39, Al Sureste 7.00 Mts Con Circuito Tamarindo Al Suroeste 15.00 Mts. Con Lote 41 Al Noroeste 4.90 Mts. Con lote 120 y 2.10 Mts. Con lote 119
ANA MARIA JESUS PEREZ MAGANA			
4	41	105.00	Al Noreste 15.00 Mts. Con Lote 40, Al Sureste 7.00 Mts Con Circuito Tamarindo Al Suroeste 15.00 Mts. Con Lote 42 Al Noroeste 5.47 Mts. Con lote 119 y 1.53 Mts. Con lote 118
JESUS ALBERTO TORRES MENDEZ			
4	42	105.00	Al Noreste 15.00 Mts. Con Lote 41, Al Sureste 7.00 Mts Con Circuito Tamarindo Al Suroeste 15.00 Mts. Con Lote 43 Al Noroeste 6.04 Mts. Con lote 118 y 0.96 Mts. Con lote 117
MARISOL ASCENCIO CORNELIO			
4	43	105.00	Al Noreste 15.00 Mts. Con Lote 42, Al Sureste 7.00 Mts Con Circuito Tamarindo Al Suroeste 15.00 Mts. Con Lote 44 Al Noroeste 7.00 Mts. Con lote 117
ARACELI HERNANDEZ MENDEZ			
4	44	105.00	Al Noreste 15.00 Mts. Con Lote 43, Al Sureste 7.00 Mts Con Circuito Tamarindo Al Suroeste 15.00 Mts. Con Lote 45 Al Noroeste 2.10 Mts. Con lote 117 y 4.90 Mts. Con lote 116
ALCIDES DOMINGUEZ ASCENCIO			
4	45	105.00	Al Noreste 15.00 Mts. Con Lote 44, Al Sureste 7.00 Mts Con Circuito Tamarindo Al Suroeste 15.00 Mts. Con Lote 46 Al Noroeste 2.67 Mts. Con lote 116 y 4.33 Mts. Con lote 115
GUADALUPE PALOMEQUE RODRIGUEZ			
4	46	105.00	Al Noreste 15.00 Mts. Con Lote 45, Al Sureste 7.00 Mts Con Circuito Tamarindo Al Suroeste 15.00 Mts. Con Lote 47 Al Noroeste 3.24 Mts. Con lote 115 y 3.76 Mts. Con lote 114
ALEJANDRO ARTURO ASCENCIO DE DIOS			
4	47	105.00	Al Noreste 15.00 Mts. Con Lote 46, Al Sureste 7.00 Mts Con Circuito Tamarindo Al Suroeste 15.00 Mts. Con Lote 48 Al Noroeste 3.80 Mts. Con lote 114 y 3.20 Mts. Con lote 113
TILO DEL CARMEN REYES REYES			
4	48	105.00	Al Noreste 15.00 Mts. Con Lote 47, Al Sureste 7.00 Mts Con Circuito Tamarindo Al Suroeste 15.00 Mts. Con Lote 49 Al Noroeste 4.37 Mts. Con lote 113 y 2.63 Mts. Con lote 112
REBECA VIDAL GUILLEN			
4	49	105.00	Al Noreste 15.00 Mts. Con Lote 48, Al Sureste 7.00 Mts Con Circuito Tamarindo Al Suroeste 15.00 Mts. Con Lote 50 Al Noroeste 7.01 Mts. Con lote 112
MARIA VICTORIA PEREZ MARTINEZ			
4	50	105.00	Al Noreste 15.00 Mts. Con Lote 49, Al Sureste 7.00 Mts Con Circuito Tamarindo Al Suroeste 15.00 Mts. Con Lote 51 Al Noroeste 0.36 Mts. Con lote 112 y 6.64 Mts. Con lote 111
MARIO AGUILAR PEREZ			
4	51	105.00	Al Noreste 15.00 Mts. Con Lote 50, Al Sureste 7.00 Mts Con Circuito Tamarindo Al Suroeste 15.00 Mts. Con Lote 52 Al Noroeste 0.93 Mts. Con lote 111 y 6.07 Mts. Con lote 110
CARLOS MARIO PEREZ PEREZ			
4	52	105.00	Al Noreste 15.00 Mts. Con Lote 51, Al Sureste 7.00 Mts Con Circuito Tamarindo Al Suroeste 15.00 Mts. Con Lote 53 Al Noroeste 1.50 Mts. Con lote 110 y 5.50 Mts. Con lote 109
FRANCISCO HERNANDEZ DE LA CRUZ			
4	53	105.00	Al Noreste 27.58 Mts. Con Lote 52, Al Sureste 7.00 Mts Con Circuito Tamarindo Al Suroeste 15.00 Mts. Con Lote 54 Al Noroeste 2.07 Mts. Con lote 109 y 4.93 Mts. Con lote 108

LAURA ISELA CARDENAS HERNANDEZ			
4	54	105.00	Al Noreste 15.00 Mts. Con Lote 53, Al Sureste 7.00 Mts Con Circuito Tamarindo Al Suroeste 15.00 Mts. Con Lote 55 Al Noroeste 2.64 Mts. Con lote 108 y 4.36 Mts. Con lote 107
ARTURO DE JESUS ZURITA PRIEGO			
4	55	105.00	Al Noreste 15.00 Mts. Con Lote 54, Al Sureste 7.00 Mts Con Circuito Tamarindo Al Suroeste 15.00 Mts. Con Lote 56 Al Noroeste 5.51 Mts. Con lote 107 y 1.49 Mts. Con lote 106
FERNANDO MENDOZA ESTEBAN			
4	56	105.00	Al Noreste 15.00 Mts. Con Lote 55, Al Sureste 7.00 Mts Con Circuito Tamarindo Al Suroeste 15.00 Mts. Con Lote 57 Al Noroeste 6.08 Mts. Con lote 106 y 0.92 Mts. Con lote 105
ISIDORO LOPEZ ALVARADO			
4	57	105.00	Al Noreste 15.00 Mts. Con Lote 56, Al Sureste 7.00 Mts Con Circuito Tamarindo Al Suroeste 15.00 Mts. Con Lote 58 Al Noroeste 6.65 Mts. Con lote 105 y 0.35 Mts. Con lote 104
RONNIE DAMASCO GONZALEZ			
4	58	105.00	Al Noreste 15.00 Mts. Con Lote 57, Al Sureste 7.00 Mts Con Circuito Tamarindo Al Suroeste 15.00 Mts. Con Lote 59 Al Noroeste 7.00 Mts. Con lote 104
JOSE GUADALUPE RAMOS SANCHEZ			
4	59	105.00	Al Noreste 15.00 Mts. Con Lote 2, Al Sureste 7.00 Mts Con Circuito Tamarindo Al Suroeste 15.00 Mts. Con Lote 28 Al Noroeste 0.22 Mts. Con lote 104 y 6.78 Mts. Con lote 103
ROSARIO PEREZ ARA			
4	60	105.00	Al Noreste 15.00 Mts. Con Lote 59, Al Sureste 7.00 Mts Con Circuito Tamarindo Al Suroeste 15.00 Mts. Con Lote 61 Al Noroeste 0.79 Mts. Con lote 103 y 6.21 Mts. Con lote 102
MARTHA GUILLEN CALDERON			
4	61	105.00	Al Noreste 15.00 Mts. Con Lote 60, Al Sureste 7.00 Mts Con Circuito Tamarindo Al Suroeste 15.00 Mts. Con Lote 62 Al Noroeste 4.07 Mts. Con lote 102 y 2.93 Mts. Con lote 101
MARCOS ANTONIO ALVARADO FLORES			
4	62	105.00	Al Noreste 15.00 Mts. Con Lote 61, Al Sureste 7.00 Mts Con Circuito Tamarindo Al Suroeste 15.00 Mts. Con Lote 63 Al Noroeste 4.65 Mts. Con lote 101 y 2.35 Mts. Con lote 100
MARIA DEL CARMEN GUTIERREZ LOPEZ			
4	63	105.00	Al Noreste 15.00 Mts. Con Lote 62, Al Sureste 7.00 Mts Con Circuito Tamarindo Al Suroeste 15.00 Mts. Con Lote 64 Al Noroeste 5.22 Mts. Con lote 100 y 1.78 Mts. Con lote 99
DODANIN CONTRERAS PEREZ			
4	64	105.00	Al Noreste 15.00 Mts. Con Lote 63, Al Sureste 7.00 Mts Con Circuito Tamarindo Al Suroeste 15.00 Mts. Con Lote 65 Al Noroeste 5.78 Mts. Con lote 99 y 1.72 Mts. Con lote 98
GUADALUPE CALDERON MENDEZ			
4	65	105.00	Al Noreste 15.00 Mts. Con Lote 64, Al Sureste 7.00 Mts Con Circuito Tamarindo Al Suroeste 15.00 Mts. Con Lote 66 Al Noroeste 6.35 Mts. Con lote 98 y 0.65 Mts. Con lote 97
CANDELARIA SANCHEZ PEREZ			
4	66	105.00	Al Noreste 15.00 Mts. Con Lote 65, Al Sureste 7.00 Mts Con Circuito Tamarindo Al Suroeste 15.00 Mts. Con Lote 67 Al Noroeste 7.00 Mts. Con lote 97
MARIA DEL CARMEN SILVAN BASTIANI			
4	67	105.00	Al Noreste 15.00 Mts. Con Lote 66, Al Sureste 7.00 Mts Con Circuito Tamarindo Al Suroeste 15.00 Mts. Con Lote 68 Al Noroeste 2.92 Mts. Con lote 97 y 4.58 Mts. Con lote 96

DORIMARI MORALES MORALES			
4	68	105.00	Al Noreste 15.00 Mts. Con Lote 67, Al Sureste 7.00 Mts Con Circuito Tamarindo Al Suroeste 15.00 Mts. Con Lote 69 Al Noroeste 2.98 Mts. Con lote 96 y 4.02 Mts. Con lote 95
CECILIA LANDERO PEREZ			
4	69	105.00	Al Noreste 15.00 Mts. Con Lote 68, Al Sureste 7.00 Mts Con Circuito Tamarindo Al Suroeste 15.00 Mts. Con Lote 70 Al Noroeste 3.55 Mts. Con lote 95 y 3.45 Mts. Con lote 94
PABLO ASCENCIO HERNANDEZ			
4	70	105.00	Al Noreste 15.00 Mts. Con Lote 69, Al Sureste 7.00 Mts Con Circuito Tamarindo Al Suroeste 15.00 Mts. Con Lote 71 Al Noroeste 4.13 Mts. Con lote 94 y 2.87 Mts. Con lote 93
ESTHELA DOPORTO HERNANDEZ			
4	71	105.00	Al Noreste 15.00 Mts. Con Lote 70, Al Sureste 7.00 Mts Con Circuito Tamarindo Al Suroeste 15.00 Mts. Con Lote 72 Al Noroeste 4.68 Mts. Con lote 93 y 2.32 Mts. Con lote 92
CRISTOVALINA MENDEZ PERERA			
4	72	105.00	Al Noreste 15.00 Mts. Con Lote 71, Al Sureste 7.00 Mts Con Circuito Tamarindo Al Suroeste 15.00 Mts. Con Lote 73 Al Noroeste 7.00 Mts. Con lote 92
MARIBEL CORNELIO PERERA			
4	73	105.00	Al Noreste 15.00 Mts. Con Lote 72, Al Sureste 7.00 Mts Con Circuito Tamarindo Al Suroeste 15.00 Mts. Con Lote 74 Al Noroeste 0.86 Mts. Con lote 92 y 6.14 Mts. Con lote 91
JESUS MAYO MARTINEZ			
4	74	105.00	Al Noreste 15.00 Mts. Con Lote 73, Al Sureste 7.00 Mts Con Circuito Tamarindo Al Suroeste 15.00 Mts. Con Lote 75 Al Noroeste 1.43 Mts. Con lote 91 y 5.57 Mts. Con lote 90
MIRIAM PRIEGO GARCIA			
4	75	105.00	Al Noreste 15.00 Mts. Con Lote 74, Al Sureste 7.00 Mts Con Circuito Tamarindo Al Suroeste 15.00 Mts. Con Lote 76 Al Noroeste 2.00 Mts. Con lote 90 y 5.00 Mts. Con lote 89
ISAIAS CORDOVA SUAREZ			
4	76	105.00	Al Noreste 15.00 Mts. Con Lote 75, Al Sureste 7.00 Mts Con Circuito Tamarindo Al Suroeste 15.00 Mts. Con Lote 77 Al Noroeste 2.57 Mts. Con lote 89 y 4.43 Mts. Con lote 88
ARTURO ASCENCIO DE DIOS			
4	77	105.00	Al Noreste 15.00 Mts. Con Lote 76, Al Sureste 7.00 Mts Con Circuito Tamarindo Al Suroeste 15.00 Mts. Con Lote 78 Al Noroeste 3.13 Mts. Con lote 88 y 3.87 Mts. Con lote 87
EDITH REYES BOCANEGRA			
4	78	105.00	Al Noreste 15.00 Mts. Con Lote 77, Al Sureste 7.00 Mts Con Circuito Tamarindo Al Suroeste 15.00 Mts. Con Lote 79 Al Noroeste 6.19 Mts. Con lote 87 y 0.81 Mts. Con lote 86
JOSE MANUEL AGUILAR CORNELIO			
4	79	105.00	Al Noreste 15.00 Mts. Con Lote 78, Al Sureste 7.00 Mts Con Circuito Tamarindo Al Suroeste 15.00 Mts. Con Lote 80 Al Noroeste 6.74 Mts. Con lote 86 y 0.26 Mts. Con lote 85
MARITZA OLIVIA CARDENAS PERERA			
4	80	105.00	Al Noreste 15.00 Mts. Con Lote 79, Al Sureste 7.00 Mts Con Circuito Tamarindo Al Suroeste 15.00 Mts. Con Lote 81 Al Noroeste 7.00 Mts. Con lote 85

HILDA MARIA GONZALEZ JIMENEZ			
4	81	105.00	Al Noreste 15.00 Mts. Con Lote 80, Al Sureste 7.00 Mts Con Circuito Tamarindo Al Suroeste 15.00 Mts. Con Lote 82 Al Noroeste 0.30 Mts. Con lote 85 y 6.70 Mts. Con lote 84
HILDA MARIA GONZALEZ JIMENEZ			
4	82	125.92	Al Noreste 15.00 Mts. Con Lote 81, Al Sureste 8.53 Mts Con Circuito Tamarindo Al Suroeste 15.00 Mts. Con Circuito Tamarindo Al Noroeste 0.84 Mts. Con lote 84 y 7.55 Mts. Con lote 83
MARIA DE LOS ANGELES CORNELIO HERNANDEZ			
4	83	112.23	Al Noreste 15.00 Mts. Con Lote 84, Al Sureste 7.55 Mts. Con lote 82 Al Suroeste 15.00 Mts. Con Circuito Tamarindo Al Noroeste 7.55 Mts. Con Calle Rambután.
YARI PEREZ ACOSTA			
4	84	112.23	Al Noreste 15.00 Mts. Con Lote 85 Al Sureste 6.70 Mts. Con lote 81 y 0.84 Mts. Con lote 82 Al Suroeste 15.00 Mts. Con Lote 83 Al Noroeste 7.55 Mts. Con Calle Rambután.
MARIA DE LOS SANTOS SANCHEZ RODRIGUEZ			
4	85	112.23	Al Noreste 15.00 Mts. Con Lote 86 Al Sureste 0.26 Mts. Con lote 79, 7.00 Mts. Con lote 80 y 0.30 Mts. Con lote 81 Al Suroeste 15.00 Mts. Con Lote 84 Al Noroeste 7.55 Mts. Con Calle Rambután.
MARIA DE LOS SANTOS SANCHEZ RODRIGUEZ			
4	86	112.23	Al Noreste 15.00 Mts. Con Lote 87 Al Sureste 0.81 Mts. Con lote 78 y 6.74 Mts. Con lote 79 Al Suroeste 15.00 Mts. Con Lote 85 Al Noroeste 7.55 Mts. Con Calle Rambután.
JOSE GUADALUPE RAMOS SANCHEZ			
4	87	148.89	Al Noreste 15.00 Mts. Con Lote 88 Al Sureste 3.87 Mts. Con lote 77 y 6.19 Mts. Con lote 78 Al Suroeste 15.00 Mts. Con Lote 86 Al Noroeste 10.00 Mts. Con Calle Rambután.
GUADALUPE PALOMEQUE RODRIGUEZ			
4	88	112.27	Al Noreste 15.00 Mts. Con Lote 89 Al Sureste 4.43 Mts. Con lote 76 y 3.13 Mts. Con lote 77 Al Suroeste 15.00 Mts. Con Lote 87 Al Noroeste 7.57 Mts. Con Calle Rambután.
GUADALUPE PALOMEQUE RODRIGUEZ			
4	89	112.27	Al Noreste 15.00 Mts. Con Lote 90 Al Sureste 5.00 Mts. Con lote 75 y 2.57 Mts. Con lote 76 Al Suroeste 15.00 Mts. Con Lote 88 Al Noroeste 7.57 Mts. Con Calle Rambután.
MARIA RODRIGUEZ LOPEZ			
4	90	112.27	Al Noreste 15.00 Mts. Con Lote 91 Al Sureste 5.57 Mts. Con lote 74 y 2.00 Mts. Con lote 75 Al Suroeste 15.00 Mts. Con Lote 89 Al Noroeste 7.57 Mts. Con Calle Rambután.
ROSAURA RODRIGUEZ CRUZ			
4	91	112.27	Al Noreste 15.00 Mts. Con Lote 92 Al Sureste 6.14 Mts. Con lote 73 y 1.43 Mts. Con lote 74 Al Suroeste 15.00 Mts. Con Lote 90 Al Noroeste 7.57 Mts. Con Calle Rambután.
JOSE GUADALUPE RAMOS SANCHEZ			
4	92	151.45	Al Noreste 15.00 Mts. Con Lote 93 Al Sureste 2.32 Mts. Con lote 71, 7.00 Mts. Con lote 72 y 0.86 Mts. Con lote 73 Al Suroeste 15.00 Mts. Con Lote 91 Al Noroeste 10.23 Mts. Con Calle Rambután.
AZIZZA LIZBETH CARRILLO CASIANO			
4	93	112.27	Al Noreste 15.00 Mts. Con Lote 94 Al Sureste 2.87 Mts. Con lote 70 y 4.68 Mts. Con lote 71 Al Suroeste 15.00 Mts. Con Lote 92 Al Noroeste 7.57 Mts. Con Calle Rambután.
AZIZZA LIZBETH CARRILLO CASIANO			
4	94	112.27	Al Noreste 15.00 Mts. Con Lote 95 Al Sureste 3.45 Mts. Con lote 69 y 4.13 Mts. Con lote 70 Al Suroeste 15.00 Mts. Con Lote 93 Al Noroeste 7.57 Mts. Con Calle Rambután.

RUBEN JIMENEZ AQUINO			
4	95	112.27	Al Noreste 15.00 Mts. Con Lote 96 Al Sureste 4.02 Mts. Con lote 68 y 3.55 Mts. Con lote 69 Al Suroeste 15.00 Mts. Con Lote 94 Al Noroeste 7.57 Mts. Con Calle Rambután.
RUBEN JIMENEZ AQUINO			
4	96	112.27	Al Noreste 15.00 Mts. Con Lote 97 Al Sureste 4.57 Mts. Con lote 67 y 2.98 Mts. Con lote 68 Al Suroeste 15.00 Mts. Con Lote 95 Al Noroeste 7.57 Mts. Con Calle Rambután.
TOMASA CABRERA GARCIA			
4	97	149.49	Al Noreste 15.00 Mts. Con Lote 98 Al Sureste 0.65 Mts. Con lote 65, 7.00 Mts con lote 66 y 2.42 Mts. Con lote 67 Al Suroeste 15.00 Mts. Con Lote 96 Al Noroeste 10.06 Mts. Con Calle Rambután.
NOEMI CORNELIO PEREZ			
4	98	112.47	Al Noreste 15.00 Mts. Con Lote 99 Al Sureste 1.22 Mts. Con lote 64 y 6.35 Mts. Con lote 65 Al Suroeste 15.00 Mts. Con Lote 97 Al Noroeste 7.57 Mts. Con Calle Rambután.
NURIZ DEL CARMEN GONZALEZ CASTRO			
4	99	112.47	Al Noreste 15.00 Mts. Con Lote 100 Al Sureste 1.78 Mts. Con lote 63 y 5.78 Mts. Con lote 64 Al Suroeste 15.00 Mts. Con Lote 98 Al Noroeste 7.57 Mts. Con Calle Rambután.
GLORIA FRANCISCA SANCHEZ PEREZ			
4	100	112.47	Al Noreste 15.00 Mts. Con Lote 101 Al Sureste 2.35 Mts. Con lote 62 y 5.22 Mts. Con lote 63 Al Suroeste 15.00 Mts. Con Lote 99 Al Noroeste 7.57 Mts. Con Calle Rambután.
GLORIA FRANCISCA SANCHEZ PEREZ			
4	101	112.47	Al Noreste 15.00 Mts. Con Lote 102 Al Sureste 2.93 Mts. Con lote 61 y 4.65 Mts. Con lote 62 Al Suroeste 15.00 Mts. Con Lote 100 Al Noroeste 7.57 Mts. Con Calle Rambután.
LANDY LIZBETH MAYO CORNELIO			
4	102	151.32	Al Noreste 15.00 Mts. Con Lote 103 Al Sureste 6.21 Mts. Con lote 60 y 4.07 Mts. Con lote 61 Al Suroeste 15.00 Mts. Con Lote 101 Al Noroeste 10.12 Mts. Con Calle Rambután.
MARIA DEL CARMEN ESTRADA REYES			
4	103	112.28	Al Noreste 15.00 Mts. Con Lote 104 Al Sureste 6.78 Mts. Con lote 59 y 0.79 Mts. Con lote 60 Al Suroeste 15.00 Mts. Con Lote 102 Al Noroeste 7.57 Mts. Con Calle Rambután.
MANUEL DE LA CRUZ ANGEL			
4	104	112.28	Al Noreste 15.00 Mts. Con Lote 105 Al Sureste 0.35 Mts. Con lote 57, 7.00 Mts. Con lote 58 y 0.22 Mts. Con lote 59 Al Suroeste 15.00 Mts. Con Lote 103 Al Noroeste 7.57 Mts. Con Calle Rambután.
MARIA ELENA LORA PEREZ			
4	105	112.28	Al Noreste 15.00 Mts. Con Lote 106 Al Sureste 0.92 Mts. Con lote 56 y 6.65 Mts. Con lote 57 Al Suroeste 15.00 Mts. Con Lote 104 Al Noroeste 7.57 Mts. Con Calle Rambután.
MARIA ELENA LORA PEREZ			
4	106	112.28	Al Noreste 15.00 Mts. Con Lote 107 Al Sureste 1.49 Mts. Con lote 55 y 6.08 Mts. Con lote 56 Al Suroeste 15.00 Mts. Con Lote 105 Al Noroeste 7.57 Mts. Con Calle Rambután.
NANCY VIRGINIA HERRERA GALLEGOS			
4	107	147.88	Al Noreste 15.00 Mts. Con Lote 108 Al Sureste 4.36 Mts. Con lote 54 y 5.51 Mts. Con lote 55 Al Suroeste 15.00 Mts. Con Lote 106 Al Noroeste 10.05 Mts. Con Calle Rambután.
CLAUDIA MARCELA PEREZ MENDEZ			
4	108	112.52	Al Noreste 15.00 Mts. Con Lote 109 Al Sureste 4.93 Mts. Con lote 53 y 2.64 Mts. Con lote 54 Al Suroeste 15.00 Mts. Con Lote 107 Al Noroeste 7.57 Mts. Con Calle Rambután.
NANCY PEREZ MENDEZ			
4	109	112.52	Al Noreste 15.00 Mts. Con Lote 110 Al Sureste 5.50 Mts. Con lote 52 y 2.07 Mts. Con lote 53 Al Suroeste 15.00 Mts. Con Lote 108 Al Noroeste 7.57 Mts. Con Calle Rambután.
MARIA FERNANDA PEREZ MENDEZ			
4	110	112.52	Al Noreste 15.00 Mts. Con Lote 111 Al Sureste 6.07 Mts. Con lote 51 y 1.50 Mts. Con lote 52 Al Suroeste 15.00 Mts. Con Lote 109 Al Noroeste 7.57 Mts. Con Calle Rambután.
MARIA FERNANDA PEREZ MENDEZ			
4	111	112.52	Al Noreste 15.00 Mts. Con Lote 112 Al Sureste 6.64 Mts. Con lote 50 y 0.93 Mts. Con lote 51 Al Suroeste 15.00 Mts. Con Lote 110 Al Noroeste 7.57 Mts. Con Calle Rambután.

JOSE ANTONIO HERRERA GARCIA			
4	112	149.38	Al Noreste 15.00 Mts. Con Lote 113 Al Sureste 2.63 Mts. Con lote 48, 7.01 Mts. Con lote 49 y 0.36 Mts. Con lote 50 Al Suroeste 15.00 Mts. Con Lote 111 Al Noroeste 10.12 Mts. Con Calle Rambután.
FRANCISCA REYES Y MENDEZ			
4	113	112.57	Al Noreste 15.00 Mts. Con Lote 114 Al Sureste 3.20 Mts. Con lote 47 y 4.37 Mts. Con lote 48 Al Suroeste 15.00 Mts. Con Lote 112 Al Noroeste 7.57 Mts. Con Calle Rambután.
MARCIANA LOPEZ SANCHEZ			
4	114	112.57	Al Noreste 15.00 Mts. Con Lote 115 Al Sureste 3.76 Mts. Con lote 46 y 3.80 Mts. Con lote 47 Al Suroeste 15.00 Mts. Con Lote 113 Al Noroeste 7.57 Mts. Con Calle Rambután.
ABEL HERNANDEZ BAUTISTA			
4	115	112.57	Al Noreste 15.00 Mts. Con Lote 116 Al Sureste 4.33 Mts. Con lote 45 y 3.24 Mts. Con lote 46 Al Suroeste 15.00 Mts. Con Lote 114 Al Noroeste 7.57 Mts. Con Calle Rambután.
ABEL HERNANDEZ BAUTISTA			
4	116	112.57	Al Noreste 15.00 Mts. Con Lote 117 Al Sureste 4.90 Mts. Con lote 44 y 2.67 Mts. Con lote 45 Al Suroeste 15.00 Mts. Con Lote 115 Al Noroeste 7.57 Mts. Con Calle Rambután.
ROSARIO TRINIDAD MENDEZ AGUILAR			
4	117	149.30	Al Noreste 15.00 Mts. Con Lote 118 Al Sureste 0.96 Mts. Con lote 42, 7.00 Mts. Con lote 43 y 2.10 Mts. Con lote 44 Al Suroeste 15.00 Mts. Con Lote 116 Al Noroeste 10.01 Mts. Con Calle Rambután.
MARIA LEONARDA PEREZ RAMON			
4	118	112.60	Al Noreste 15.00 Mts. Con Lote 119 Al Sureste 1.53 Mts. Con lote 41 y 6.04 Mts. Con lote 42 Al Suroeste 15.00 Mts. Con Lote 117 Al Noroeste 7.57 Mts. Con Calle Rambután.
MARIA LEONARDA PEREZ RAMON			
4	119	112.60	Al Noreste 15.00 Mts. Con Lote 120 Al Sureste 2.10 Mts. Con lote 40 y 5.47 Mts. Con lote 41 Al Suroeste 15.00 Mts. Con Lote 118 Al Noroeste 7.57 Mts. Con Calle Rambután.
MARIA LEONARDA PEREZ RAMON			
4	120	112.60	Al Noreste 15.00 Mts. Con Lote 121 Al Sureste 2.68 Mts. Con lote 39 y 4.90 Mts. Con lote 40 Al Suroeste 15.00 Mts. Con Lote 119 Al Noroeste 7.57 Mts. Con Calle Rambután.
ROSA NELLY SANCHEZ MENDEZ			
4	121	112.60	Al Noreste 15.00 Mts. Con Lote 122 Al Sureste 3.26 Mts. Con lote 38 y 4.32 Mts. Con lote 39 Al Suroeste 15.00 Mts. Con Lote 120 Al Noroeste 7.57 Mts. Con Calle Rambután.
MIGUEL ANTONIO MUÑOZ ROMAN			
4	122	148.94	Al Noreste 15.00 Mts. Con Lote 123 Al Sureste 6.30 Mts. Con lote 37 y 3.74 Mts. Con lote 38 Al Suroeste 15.00 Mts. Con Lote 121 Al Noroeste 10.00 Mts. Con Calle Rambután.
LUCIA ACOSTA PEREZ			
4	123	112.50	Al Noreste 15.00 Mts. Con Lote 124 Al Sureste 6.87 Mts. Con lote 36 y 0.70 Mts. Con lote 37 Al Suroeste 15.00 Mts. Con Lote 122 Al Noroeste 7.57 Mts. Con Calle Rambután.
LUCIA ACOSTA PEREZ			
4	124	112.50	Al Noreste 15.00 Mts. Con Lote 125 Al Sureste 0.43 Mts. Con lote 34, 7.00 Mts. Con lote 35 y 0.13 Mts. Con lote 36 Al Suroeste 15.00 Mts. Con Lote 123 Al Noroeste 7.57 Mts. Con Calle Rambután.
EMILIO HERNANDEZ NARVAEZ			
4	125	112.50	Al Noreste 15.00 Mts. Con Lote 126 Al Sureste 1.00 Mts. Con lote 33 y 6.57 Mts. Con lote 34 Al Suroeste 15.00 Mts. Con Lote 124 Al Noroeste 7.57 Mts. Con Calle Rambután.
EMILIO HERNANDEZ NARVAEZ			
4	126	112.50	Al Noreste 15.00 Mts. Con Lote 127 Al Sureste 1.58 Mts. Con lote 32 y 6.00 Mts. Con lote 33 Al Suroeste 15.00 Mts. Con Lote 125 Al Noroeste 7.57 Mts. Con Calle Rambután.
DALIA CRUZ MENDEZ			
4	127	149.69	Al Noreste 15.00 Mts. Con Lote 128 Al Sureste 4.72 Mts. Con lote 31 y 5.42 Mts. Con lote 32 Al Suroeste 15.00 Mts. Con Lote 126 Al Noroeste 10.02 Mts. Con Calle Rambután.
KARINA DOMINGUEZ ARIAS			
4	128	112.36	Al Noreste 15.00 Mts. Con Lote 129 Al Sureste 5.29 Mts. Con lote 30 y 2.28 Mts. Con lote 31

			Al Suroeste 15.00 Mts. Con Lote 127 Al Noroeste 7.57 Mts. Con Calle Rambután.
KARINA DOMINGUEZ ARIAS			
4	129	112.36	Al Noreste 15.00 Mts. Con Lote 130 Al Sureste 5.86 Mts. Con lote 29 y 1.71 Mts. Con lote 30 Al Suroeste 15.00 Mts. Con Lote 128 Al Noroeste 7.57 Mts. Con Calle Rambután.
JACINTO CARRILLO SOLIS			
4	130	112.36	Al Noreste 15.00 Mts. Con Lote 131 Al Sureste 8.43 Mts. Con lote 28 y 1.14 Mts. Con lote 29 Al Suroeste 15.00 Mts. Con Lote 129 Al Noroeste 7.57 Mts. Con Calle Rambután.
RAFAEL MARTINEZ VIDAL			
4	131	112.36	Al Noreste 15.00 Mts. Con Lote 132 Al Sureste 7.00 Mts. Con lote 27 y 0.57 Mts. Con lote 26 Al Suroeste 15.00 Mts. Con Lote 130 Al Noroeste 7.57 Mts. Con Calle Rambután.
ERNESTO LOPEZ LOPEZ			
4	132	105.00	Al Noreste 15.00 Mts. Con Lote 133 Al Sureste 7.00 Mts. Con lote 26 Al Suroeste 15.00 Mts. Con Lote 131 Al Noroeste 7.00 Mts. Con Calle Rambután.
ROCIO DEL CARMEN HERNANDEZ MALDONADO			
4	133	105.00	Al Noreste 15.00 Mts. Con Lote 134 Al Sureste 7.00 Mts. Con lote 25 Al Suroeste 15.00 Mts. Con Lote 132 Al Noroeste 7.00 Mts. Con Calle Rambután.
SOFIA JANET HERNANDEZ MALDONADO			
4	134	105.00	Al Noreste 15.00 Mts. Con Lote 135 Al Sureste 7.00 Mts. Con lote 24 Al Suroeste 15.00 Mts. Con Lote 133 Al Noroeste 7.00 Mts. Con Calle Rambután.
FABIOLA NALLELY SANCHEZ MENDEZ			
4	135	105.00	Al Noreste 15.00 Mts. Con Lote 136 Al Sureste 7.00 Mts. Con lote 23 Al Suroeste 15.00 Mts. Con Lote 134 Al Noroeste 7.00 Mts. Con Calle Rambután.
ULISES FIGUEROA PEREZ			
4	136	105.00	Al Noreste 15.00 Mts. Con Lote 137 Al Sureste 7.00 Mts. Con lote 22 Al Suroeste 15.00 Mts. Con Lote 135 Al Noroeste 7.00 Mts. Con Calle Rambután.
ROSA MARIA VAZCONCELOS DIAZ			
4	137	105.00	Al Noreste 15.00 Mts. Con Lote 138 Al Sureste 7.00 Mts. Con lote 21 Al Suroeste 15.00 Mts. Con Lote 136 Al Noroeste 7.00 Mts. Con Calle Rambután.
ROSA MARIA VAZCONCELOS DIAZ			
4	138	105.00	Al Noreste 15.00 Mts. Con Lote 139 Al Sureste 7.00 Mts. Con lote 20 Al Suroeste 15.00 Mts. Con Lote 137 Al Noroeste 7.00 Mts. Con Calle Rambután.
BEATRIS AGUILAR HERNANDEZ			
4	139	105.00	Al Noreste 15.00 Mts. Con Lote 140 Al Sureste 7.00 Mts. Con lote 19 Al Suroeste 15.00 Mts. Con Lote 138 Al Noroeste 7.00 Mts. Con Calle Rambután.
MARIA TILA FALCON PALACIO			
4	140	105.00	Al Noreste 15.00 Mts. Con Lote 141 Al Sureste 7.00 Mts. Con lote 18 Al Suroeste 15.00 Mts. Con Lote 139 Al Noroeste 7.00 Mts. Con Calle Rambután.
HECTOR AUGUSTO ALTUZAR AGUILAR			
4	141	105.00	Al Noreste 15.00 Mts. Con Lote 142 Al Sureste 7.00 Mts. Con lote 17 Al Suroeste 15.00 Mts. Con Lote 140 Al Noroeste 7.00 Mts. Con Calle Rambután.
MA. ANTONIA AGUILAR DE LA CRUZ			
4	142	105.00	Al Noreste 15.00 Mts. Con Lote 143 Al Sureste 7.00 Mts. Con lote 16 Al Suroeste 15.00 Mts. Con Lote 141 Al Noroeste 7.00 Mts. Con Calle Rambután.
GUADALUPE MORALES LOPEZ			
4	143	105.00	Al Noreste 15.00 Mts. Con Lote 144 Al Sureste 7.00 Mts. Con lote 15 Al Suroeste 15.00 Mts. Con Lote 142 Al Noroeste 7.00 Mts. Con Calle Rambután.
RAUL PEREZ SILVAN			
4	144	105.00	Al Noreste 15.00 Mts. Con Lote 145 Al Sureste 7.00 Mts. Con lote 14

			Al Suroeste 15.00 Mts. Con Lote 143 Al Noroeste 7.00 Mts. Con Calle Rambután.
MARCONI PEREZ SILVAN			
4	145	105.00	Al Noreste 15.00 Mts. Con Lote 146 Al Sureste 7.00 Mts. Con lote 13 Al Suroeste 15.00 Mts. Con Lote 144 Al Noroeste 7.00 Mts. Con Calle Rambután.
JUAN ANTONIO MUÑOZ CERINO			
4	146	105.00	Al Noreste 15.00 Mts. Con Lote 147 Al Sureste 7.00 Mts. Con lote 12 Al Suroeste 15.00 Mts. Con Lote 145 Al Noroeste 7.00 Mts. Con Calle Rambután.
NORMA ESPERANZA MENDEZ SANCHEZ			
4	147	105.00	Al Noreste 15.00 Mts. Con Lote 148 Al Sureste 7.00 Mts. Con lote 11 Al Suroeste 15.00 Mts. Con Lote 146 Al Noroeste 7.00 Mts. Con Calle Rambután.
MATILDE PEREZ MARTINEZ			
4	148	105.00	Al Noreste 15.00 Mts. Con Lote 149 Al Sureste 7.00 Mts. Con lote 10 Al Suroeste 15.00 Mts. Con Lote 147 Al Noroeste 7.00 Mts. Con Calle Rambután.
ESPERANZA SAMADO MENDOZA			
4	149	105.00	Al Noreste 15.00 Mts. Con Lote 150 Al Sureste 7.00 Mts. Con lote 9 Al Suroeste 15.00 Mts. Con Lote 148 Al Noroeste 7.00 Mts. Con Calle Rambután.
ANDRES PEREZ SANCHEZ			
4	150	105.00	Al Noreste 15.00 Mts. Con Lote 151 Al Sureste 7.00 Mts. Con lote 8 Al Suroeste 15.00 Mts. Con Lote 149 Al Noroeste 7.00 Mts. Con Calle Rambután.
HILDA YECENIA PEREZ SILVAN			
4	151	105.00	Al Noreste 15.00 Mts. Con Lote 152 Al Sureste 7.00 Mts. Con lote 7 Al Suroeste 15.00 Mts. Con Lote 150 Al Noroeste 7.00 Mts. Con Calle Rambután.
JOSE FRANCISCO CARDENAS ARPAIZ			
4	152	105.00	Al Noreste 15.00 Mts. Con Lote 153 Al Sureste 7.00 Mts. Con lote 6 Al Suroeste 15.00 Mts. Con Lote 151 Al Noroeste 7.00 Mts. Con Calle Rambután.
JOSE FRANCISCO CARDENAS ARPAIZ			
4	153	105.00	Al Noreste 15.00 Mts. Con Lote 154 Al Sureste 7.00 Mts. Con lote 5 Al Suroeste 15.00 Mts. Con Lote 152 Al Noroeste 7.00 Mts. Con Calle Rambután.
JOSE FRANCISCO CARDENAS ARPAIZ			
4	154	105.00	Al Noreste 15.00 Mts. Con Lote 1 Al Sureste 7.00 Mts. Con lote 4 Al Suroeste 15.00 Mts. Con Lote 153 Al Noroeste 7.00 Mts. Con Calle Rambután.
CARLOS JAVIER LOPEZ GOMEZ			
5	1	105.00	Al Noreste 7.00 Mts. Con calle Nance, Al Sureste 15.00 Mts. Con lote 2, Al Suroeste 7.00 Mts. Con Lote 36 y Al Noroeste 15.00 Mts. Con Circuito Tamarindo.
CARLOS JAVIER LOPEZ GOMEZ			
5	2	105.00	Al Noreste 7.00 Mts. Con calle Nance, Al Sureste 15.00 Mts. Con lote 3, Al Suroeste 7.00 Mts. Con Lote 35 y Al Noroeste 15.00 Mts. Con lote 1.
CONCEPCION BOCANEGRA MAZARIEGO			
5	3	105.00	Al Noreste 7.00 Mts. Con calle Nance, Al Sureste 15.00 Mts. Con lote 4, Al Suroeste 7.00 Mts. Con Lote 34 y Al Noroeste 15.00 Mts. Con lote 2.
CONCEPCION BOCANEGRA MAZARIEGO			
5	4	105.00	Al Noreste 7.00 Mts. Con calle Nance, Al Sureste 15.00 Mts. Con lote 5, Al Suroeste 7.00 Mts. Con Lote 33 y Al Noroeste 15.00 Mts. Con lote 3.
NEHEMIAS AREVALO HERNANDEZ			
5	5	105.00	Al Noreste 7.00 Mts. Con calle Nance, Al Sureste 15.00 Mts. Con lote 6, Al Suroeste 7.00 Mts. Con Lote 32 y Al Noroeste 15.00 Mts. Con lote 4.

TILA ALVARADO JAIMES			
5	6	105.00	Al Noreste 7.00 Mts. Con calle Nance, Al Sureste 15.00 Mts. Con lote 7, Al Suroeste 7.00 Mts. Con Lote 31 y Al Noroeste 15.00 Mts. Con lote 5.
ATILO PEREZ TORRES			
5	7	105.00	Al Noreste 7.00 Mts. Con calle Nance, Al Sureste 15.00 Mts. Con lote 8, Al Suroeste 7.00 Mts. Con Lote 30 Al Noroeste 15.00 Mts. Con lote 6.
ATILO PEREZ TORRES			
5	8	105.00	Al Noreste 7.00 Mts. Con calle Nance, Al Sureste 15.00 Mts. Con lote 9, Al Suroeste 7.00 Mts. Con Lote 29 y Al Noroeste 15.00 Mts. Con lote 7.
NERIO CECILIO OLAN ANDRADE			
5	9	105.00	Al Noreste 7.00 Mts. Con calle Nance, Al Sureste 15.00 Mts. Con lote 10, Al Suroeste 7.00 Mts. Con Lote 28 y Al Noroeste 15.00 Mts. Con lote 8.
JOSE CONRRADO ANDRADE CRUZ			
5	10	105.00	Al Noreste 7.00 Mts. Con calle Nance, Al Sureste 15.00 Mts. Con lote 11, Al Suroeste 7.00 Mts. Con Lote 27 Al Noroeste 15.00 Mts. Con lote 9.
LORENZO PALOMEQUE DIAZ			
5	11	105.00	Al Noreste 7.00 Mts. Con calle Nance, Al Sureste 15.00 Mts. Con lote 12, Al Suroeste 7.00 Mts. Con Lote 26 Al Noroeste 15.00 Mts. Con lote 10.
LORENZO PALOMEQUE DIAZ			
5	12	105.00	Al Noreste 7.00 Mts. Con calle Nance, Al Sureste 15.00 Mts. Con lote 13, Al Suroeste 7.00 Mts. Con Lote 25 Al Noroeste 15.00 Mts. Con lote 11.
AUSENCIO LOPEZ JIMENEZ			
5	13	105.00	Al Noreste 7.00 Mts. Con calle Nance, Al Sureste 15.00 Mts. Con lote 14, Al Suroeste 7.00 Mts. Con Lote 24 Al Noroeste 15.00 Mts. Con lote 12.
AUSENCIO LOPEZ JIMENEZ			
5	14	105.00	Al Noreste 7.00 Mts. Con calle Nance, Al Sureste 15.00 Mts. Con lote 15, Al Suroeste 7.00 Mts. Con Lote 23 Al Noroeste 15.00 Mts. Con lote 13.
FREDY VELOZ SANCHEZ			
5	15	105.00	Al Noreste 7.00 Mts. Con calle Nance, Al Sureste 15.00 Mts. Con lote 16, Al Suroeste 7.00 Mts. Con Lote 22 Al Noroeste 15.00 Mts. Con lote 14.
FREDY VELOZ SANCHEZ			
5	16	105.00	Al Noreste 7.00 Mts. Con calle Nance, Al Sureste 15.00 Mts. Con lote 17, Al Suroeste 7.00 Mts. Con Lote 21 Al Noroeste 15.00 Mts. Con lote 15.
AGUSTIN GARCIA SANCHEZ			
5	17	105.00	Al Noreste 7.00 Mts. Con calle Nance, Al Sureste 15.00 Mts. Con lote 18, Al Suroeste 7.00 Mts. Con Lote 20 Al Noroeste 15.00 Mts. Con lote 16.
AGUSTIN GARCIA SANCHEZ			
5	18	172.19	Al Noreste 12.45 Mts. Con calle Nance, Al Sureste 15.25 Mts. Con calle Rambután, Al Suroeste 10.38 Mts. Con Lote 19 Al Noroeste 15.00 Mts. Con lote 17.
SANTIAGO CORREA LOPEZ			
5	19	139.76	Al Noreste 10.38 Mts. Con Lote 18, Al Sureste 15.02 Mts. Con calle Rambután, Al Suroeste 8.34 Mts. Con calle Guaya Al Noroeste 15.00 Mts. Con lote 20.
SANTIAGO CORREA LOPEZ			
5	20	105.00	Al Noreste 7.00 Mts. Con Lote 17, Al Sureste 15.00 Mts. Con lote 19, Al Suroeste 7.00 Mts. Con calle Guaya Al Noroeste 15.00 Mts. Con lote 21.
MARIA DEL CARMEN CHABLE CALDERON			
5	21	105.00	Al Noreste 7.00 Mts. Con Lote 16, Al Sureste 15.00 Mts. Con lote 20, Al Suroeste 7.00 Mts. Con calle Guaya Al Noroeste 15.00 Mts. Con lote 22.
MARIA DEL CARMEN CHABLE CALDERON			
5	22	105.00	Al Noreste 7.00 Mts. Con Lote 15, Al Sureste 15.00 Mts. Con lote 21, Al Suroeste 7.00 Mts. Con calle Guaya Al Noroeste 15.00 Mts. Con lote 23.

MARIA DEL CARMEN BOCANEGRA SANCHEZ			
5	23	105.00	Al Noreste 7.00 Mts. Con Lote 14, Al Sureste 15.00 Mts. Con lote 22, Al Suroeste 7.00 Mts. Con calle Guaya Al Noroeste 15.00 Mts. Con lote 24.
MARIA DEL CARMEN BOCANEGRA SANCHEZ			
5	24	105.00	Al Noreste 7.00 Mts. Con Lote 13, Al Sureste 15.00 Mts. Con lote 23, Al Suroeste 7.00 Mts. Con calle Guaya Al Noroeste 15.00 Mts. Con lote 25.
GEORGINA ALVAREZ SARRACINO			
5	25	105.00	Al Noreste 7.00 Mts. Con Lote 12, Al Sureste 15.00 Mts. Con lote 24, Al Suroeste 7.00 Mts. Con calle Guaya Al Noroeste 15.00 Mts. Con lote 26.
SILVERIO PEREZ DE LA CRUZ			
5	26	105.00	Al Noreste 7.00 Mts. Con Lote 11, Al Sureste 15.00 Mts. Con lote 25, Al Suroeste 7.00 Mts. Con calle Guaya Al Noroeste 15.00 Mts. Con lote 27.
JOSE CONRRADO ANDRADE CRUZ			
5	27	105.00	Al Noreste 7.00 Mts. Con Lote 10, Al Sureste 15.00 Mts. Con lote 26, Al Suroeste 7.00 Mts. Con calle Guaya Al Noroeste 15.00 Mts. Con lote 28.
BERTHA ALICIA LOPEZ GOMEZ			
5	28	105.00	Al Noreste 7.00 Mts. Con Lote 9, Al Sureste 15.00 Mts. Con lote 27, Al Suroeste 7.00 Mts. Con calle Guaya Al Noroeste 15.00 Mts. Con lote 29.
JOSÉ ISRAEL PEREZ ALVARADO			
5	29	105.00	Al Noreste 7.00 Mts. Con Lote 8, Al Sureste 15.00 Mts. Con lote 28, Al Suroeste 7.00 Mts. Con calle Guaya Al Noroeste 15.00 Mts. Con lote 30.
JOSE ISRAEL PEREZ ALVARADO			
5	30	105.00	Al Noreste 7.00 Mts. Con Lote 7, Al Sureste 15.00 Mts. Con lote 29, Al Suroeste 7.00 Mts. Con calle Guaya Al Noroeste 15.00 Mts. Con lote 31.
GLORIA ESMERALDA JIMENEZ HERNANDEZ			
5	31	105.00	Al Noreste 7.00 Mts. Con Lote 6, Al Sureste 15.00 Mts. Con lote 30, Al Suroeste 7.00 Mts. Con calle Guaya Al Noroeste 15.00 Mts. Con lote 32.
GLORIA ESMERALDA JIMENEZ HERNANDEZ			
5	32	105.00	Al Noreste 7.00 Mts. Con Lote 5, Al Sureste 15.00 Mts. Con lote 31, Al Suroeste 7.00 Mts. Con calle Guaya Al Noroeste 15.00 Mts. Con lote 33.
MARIA DEL ROSARIO GOMEZ CARDENAS			
5	33	105.00	Al Noreste 7.00 Mts. Con Lote 4, Al Sureste 15.00 Mts. Con lote 32, Al Suroeste 7.00 Mts. Con calle Guaya Al Noroeste 15.00 Mts. Con lote 34.
EVANGELINA CARDENAS MENDEZ			
5	34	105.00	Al Noreste 7.00 Mts. Con Lote 3, Al Sureste 15.00 Mts. Con lote 33, Al Suroeste 7.00 Mts. Con calle Guaya Al Noroeste 15.00 Mts. Con lote 35.
MARGARITO PERERA CONTRERAS			
5	35	105.00	Al Noreste 7.00 Mts. Con Lote 2, Al Sureste 15.00 Mts. Con lote 34, Al Suroeste 7.00 Mts. Con calle Guaya Al Noroeste 15.00 Mts. Con lote 36.
MARGARITO PERERA CONTRERAS			
5	36	105.00	Al Noreste 7.00 Mts. Con Lote 1, Al Sureste 15.00 Mts. Con lote 35, Al Suroeste 7.00 Mts. Con calle Guaya Al Noroeste 15.00 Mts. Con Circuito Tamarindo.
MANUEL ANTONIO SILVAN BOCANEGRA			
5	1	105.00	Al Noreste 7.00 Mts. Con calle Guaya, Al Sureste 15.00 Mts. Con lote 2, Al Suroeste 7.00 Mts. Con Lote 34 Al Noroeste 15.00 Mts. Con Circuito Tamarindo.
JOAQUIN ERNESTO ALVAREZ ZURITA			

6	2	105.00	Al Noreste 7.00 Mts. Con calle Guaya, Al Sureste 15.00 Mts. Con lote 3, Al Suroeste 7.00 Mts. Con Lote 33 Al Noroeste 15.00 Mts. Con lote 1
ROSARIO DEL CARMEN ALVAREZ ZURITA			
6	3	105.00	Al Noreste 7.00 Mts. Con calle Guaya, Al Sureste 15.00 Mts. Con lote 4, Al Suroeste 7.00 Mts. Con Lote 32 Al Noroeste 15.00 Mts. Con lote 2
MARIBEL HERNANDEZ ORTIZ			
6	4	105.00	Al Noreste 7.00 Mts. Con calle Guaya, Al Sureste 15.00 Mts. Con lote 5, Al Suroeste 7.00 Mts. Con Lote 31 Al Noroeste 15.00 Mts. Con lote 3
MARIBEL HERNANDEZ ORTIZ			
6	5	105.00	Al Noreste 7.00 Mts. Con calle Guaya, Al Sureste 15.00 Mts. Con lote 6, Al Suroeste 7.00 Mts. Con Lote 30 Al Noroeste 15.00 Mts. Con lote 4
CARLOS LANDERO RODRIGUEZ			
6	6	105.00	Al Noreste 7.00 Mts. Con calle Guaya, Al Sureste 15.00 Mts. Con lote 7, Al Suroeste 7.00 Mts. Con Lote 29 Al Noroeste 15.00 Mts. Con lote 5
MARIA DE LOS ANGELES GONZALEZ MEJIA			
6	7	105.00	Al Noreste 7.00 Mts. Con calle Guaya, Al Sureste 15.00 Mts. Con lote 8, Al Suroeste 7.00 Mts. Con Lote 28 Al Noroeste 15.00 Mts. Con lote 6
MARIA DE LOS ANGELES GONZALEZ MEJIA			
6	8	105.00	Al Noreste 7.00 Mts. Con calle Guaya, Al Sureste 15.00 Mts. Con lote 9, Al Suroeste 7.00 Mts. Con Lote 27 Al Noroeste 15.00 Mts. Con lote 7
CARLOS MANUEL ALVARADO SANCHEZ			
6	9	105.00	Al Noreste 7.00 Mts. Con calle Guaya, Al Sureste 15.00 Mts. Con lote 10, Al Suroeste 7.00 Mts. Con Lote 26 Al Noroeste 15.00 Mts. Con lote 8
MARIA LUISA ALVARADO SANCHEZ			
6	10	105.00	Al Noreste 7.00 Mts. Con calle Guaya, Al Sureste 15.00 Mts. Con lote 11, Al Suroeste 7.00 Mts. Con Lote 25 Al Noroeste 15.00 Mts. Con lote 9
MARIA LUISA ALVARADO SANCHEZ			
6	11	105.00	Al Noreste 7.00 Mts. Con calle Guaya, Al Sureste 15.00 Mts. Con lote 12, Al Suroeste 7.00 Mts. Con Lote 24 Al Noroeste 15.00 Mts. Con lote 10
NICANOR OCAÑA SANCHEZ			
6	12	105.00	Al Noreste 7.00 Mts. Con calle Guaya, Al Sureste 15.00 Mts. Con lote 13, Al Suroeste 7.00 Mts. Con Lote 23 Al Noroeste 15.00 Mts. Con lote 11
MARIA ALEJANDRA PERERA CARDENAS			
6	13	105.00	Al Noreste 7.00 Mts. Con calle Guaya, Al Sureste 15.00 Mts. Con lote 14, Al Suroeste 7.00 Mts. Con Lote 22 Al Noroeste 15.00 Mts. Con lote 12
OLGA PEREZ CRUZ			
6	14	105.00	Al Noreste 7.00 Mts. Con calle Guaya, Al Sureste 15.00 Mts. Con lote 15, Al Suroeste 7.00 Mts. Con Lote 21 Al Noroeste 15.00 Mts. Con lote 13
TRINIDAD DE LA CRUZ MERITO			
6	15	105.00	Al Noreste 7.00 Mts. Con calle Guaya, Al Sureste 15.00 Mts. Con lote 16, Al Suroeste 7.00 Mts. Con Lote 20 Al Noroeste 15.00 Mts. Con lote 14
LIZ GIZZELLE DOMINGUEZ CABRERA Y MONICA DEL CARMEN DOMINGUEZ CABRERA			
6	16	105.00	Al Noreste 7.00 Mts. Con calle Guaya, Al Sureste 15.00 Mts. Con lote 17, Al Suroeste 7.00 Mts. Con Lote 19 Al Noroeste 15.00 Mts. Con lote 15
MARIA GUADALUPE DE LA CRUZ MERITO			
6	17	193.88	Al Noreste 13.90 Mts. Con calle Guaya, Al Sureste 15.15 Mts. Con calle Rambután, Al Suroeste 11.93 Mts. Con Lote 18 Al Noroeste 15.00 Mts. Con lote 16
JUAN GABRIEL ALVARADO SANCHEZ			
6	18	163.50	Al Noreste 11.93 Mts. Con Lote 17, Al Sureste 15.15 Mts. Con calle Rambután, Al Suroeste 9.85 Mts. Con calle Marañón Al Noroeste 15.00 Mts. Con lote 19.
HERMINIA GARCIA PEREZ			
6	19	105.00	Al Noreste 7.00 Mts. Con Lote 16.

			Al Sureste 15.00 Mts. Con lote 18, Al Suroeste 7.00 Mts. Con calle Marañón Al Noroeste 15.00 Mts. Con lote 20.
GUADALUPE JIMENEZ JIMENEZ			
6	20	105.00	Al Noreste 7.00 Mts. Con Lote 15, Al Sureste 15.00 Mts. Con lote 19, Al Suroeste 7.00 Mts. Con calle Marañón Al Noroeste 15.00 Mts. Con lote 21
ANGELICA MARIA ALVARADO SANCHEZ			
6	21	105.00	Al Noreste 7.00 Mts. Con Lote 14, Al Sureste 15.00 Mts. Con lote 20, Al Suroeste 7.00 Mts. Con calle Marañón Al Noroeste 15.00 Mts. Con lote 22.
MARIA DEL ROSARIO PEREZ LOPEZ			
6	22	105.00	Al Noreste 7.00 Mts. Con Lote 13, Al Sureste 15.00 Mts. Con lote 21, Al Suroeste 7.00 Mts. Con calle Marañón Al Noroeste 15.00 Mts. Con lote 23.
MARIA DEL ROSARIO PEREZ LOPEZ			
6	23	105.00	Al Noreste 7.00 Mts. Con Lote 12, Al Sureste 15.00 Mts. Con lote 22, Al Suroeste 7.00 Mts. Con calle Marañón Al Noroeste 15.00 Mts. Con lote 24.
LUIS ENRIQUE LOPEZ CORREA			
6	24	105.00	Al Noreste 7.00 Mts. Con Lote 11, Al Sureste 15.00 Mts. Con lote 23, Al Suroeste 7.00 Mts. Con calle Marañón Al Noroeste 15.00 Mts. Con lote 25.
JUAN VARELA TORRES			
6	25	105.00	Al Noreste 7.00 Mts. Con Lote 10, Al Sureste 15.00 Mts. Con lote 24, Al Suroeste 7.00 Mts. Con calle Marañón Al Noroeste 15.00 Mts. Con lote 26.
LAURA BEATRIZ HERNANDEZ AVALOS			
6	26	105.00	Al Noreste 7.00 Mts. Con Lote 9, Al Sureste 15.00 Mts. Con lote 25, Al Suroeste 7.00 Mts. Con calle Marañón Al Noroeste 15.00 Mts. Con lote 27.
CARLOS MARIO LUNA PALOMEQUE			
6	27	105.00	Al Noreste 7.00 Mts. Con Lote 8, Al Sureste 15.00 Mts. Con lote 26, Al Suroeste 7.00 Mts. Con calle Marañón Al Noroeste 15.00 Mts. Con lote 28.
ANA MARIA ROSADO RAMOS			
6	28	105.00	Al Noreste 7.00 Mts. Con Lote 7, Al Sureste 15.00 Mts. Con lote 27, Al Suroeste 7.00 Mts. Con calle Marañón Al Noroeste 15.00 Mts. Con lote 29.
BLANCA ESTELA HERNANDEZ ALIPI			
6	29	105.00	Al Noreste 7.00 Mts. Con Lote 6, Al Sureste 15.00 Mts. Con lote 28, Al Suroeste 7.00 Mts. Con calle Marañón Al Noroeste 15.00 Mts. Con lote 30.
LUCIA GUADALUPE SILVAN CARDENAS			
6	30	105.00	Al Noreste 7.00 Mts. Con Lote 5, Al Sureste 15.00 Mts. Con lote 29, Al Suroeste 7.00 Mts. Con calle Marañón Al Noroeste 15.00 Mts. Con lote 32.
JOSE ASUNCION PEREZ LOPEZ			
6	31	105.00	Al Noreste 7.00 Mts. Con Lote 4, Al Sureste 15.00 Mts. Con lote 30, Al Suroeste 7.00 Mts. Con calle Marañón Al Noroeste 15.00 Mts. Con lote 32.
JOSE ASUNCION PEREZ LOPEZ			
6	32	105.00	Al Noreste 7.00 Mts. Con Lote 3, Al Sureste 15.00 Mts. Con lote 31, Al Suroeste 7.00 Mts. Con calle Marañón Al Noroeste 15.00 Mts. Con lote 33.
JOSE ASUNCION PEREZ LOPEZ			
6	33	105.00	Al Noreste 7.00 Mts. Con Lote 2, Al Sureste 15.00 Mts. Con lote 32, Al Suroeste 7.00 Mts. Con calle Marañón Al Noroeste 15.00 Mts. Con lote 34
JOSE ASUNCION PEREZ LOPEZ			
6	34	105.00	Al Noreste 7.00 Mts. Con Lote 1, Al Sureste 15.00 Mts. Con lote 33, Al Suroeste 7.00 Mts. Con calle Marañón Al Noroeste 15.00 Mts. Con Circuito Tamarindo
AUGUSTO VASCONCELOS DE LA CRUZ			
	1	105.00	Al Noreste 7.00 Mts. Con calle Marañón

			Al Sureste 15.00 Mts. Con lote 2, Al Suroeste 7.00 Mts. Con Lote 33 Al Noroeste 15.00 Mts. Con Circuito Tamarindo.
MARCELA ALVARADO JAIMES			
7	2	105.00	Al Noreste 7.00 Mts. Con calle Marañón Al Sureste 15.00 Mts. Con lote 3 Al Suroeste 7.00 Mts. Con Lote 32 Al Noroeste 15.00 Mts. Con lote 1.
MAGDA GONZALEZ HERRERA			
7	3	105.00	Al Noreste 7.00 Mts. Con calle Marañón Al Sureste 15.00 Mts. Con lote 4 Al Suroeste 7.00 Mts. Con Lote 31 Al Noroeste 15.00 Mts. Con lote 2.
AUDOMARO MENDEZ TORRES			
7	4	105.00	Al Noreste 7.00 Mts. Con calle Marañón Al Sureste 15.00 Mts. Con lote 5 Al Suroeste 7.00 Mts. Con Lote 30 Al Noroeste 15.00 Mts. Con lote 3.
ZAIDA BEATRIZ ALVARADO RUIZ			
7	5	105.00	Al Noreste 7.00 Mts. Con calle Marañón Al Sureste 15.00 Mts. Con lote 6 Al Suroeste 7.00 Mts. Con Lote 29 Al Noroeste 15.00 Mts. Con lote 4.
MIGUELINA GALLEGOS PEREZ			
7	6	105.00	Al Noreste 7.00 Mts. Con calle Marañón Al Sureste 15.00 Mts. Con lote 7 Al Suroeste 7.00 Mts. Con Lote 28 Al Noroeste 15.00 Mts. Con lote 5.
MARIA ANTONIA JIMENEZ SANTOS			
7	7	105.00	Al Noreste 7.00 Mts. Con calle Marañón Al Sureste 15.00 Mts. Con lote 8 Al Suroeste 7.00 Mts. Con Lote 27 Al Noroeste 15.00 Mts. Con lote 6.
FRANCISCO JAVIER AGUILAR RODRIGUEZ			
7	8	105.00	Al Noreste 7.00 Mts. Con calle Marañón Al Sureste 15.00 Mts. Con lote 7 Al Suroeste 7.00 Mts. Con Lote 26 Al Noroeste 15.00 Mts. Con lote 7.
JUAN ANTONIO CARRASCO FLORES			
7	9	105.00	Al Noreste 7.00 Mts. Con calle Marañón Al Sureste 15.00 Mts. Con lote 10 Al Suroeste 7.00 Mts. Con Lote 25 Al Noroeste 15.00 Mts. Con lote 8.
ULISES ALVARADO LOPEZ			
7	10	105.00	Al Noreste 7.00 Mts. Con calle Marañón Al Sureste 15.00 Mts. Con lote 11 Al Suroeste 7.00 Mts. Con Lote 24 Al Noroeste 15.00 Mts. Con lote 9.
CANDELARIA PEREZ LOPEZ			
7	11	105.00	Al Noreste 7.00 Mts. Con calle Marañón Al Sureste 15.00 Mts. Con lote 12 Al Suroeste 7.00 Mts. Con Lote 23 Al Noroeste 15.00 Mts. Con lote 10.
CANDELARIA PEREZ LOPEZ			
7	12	105.00	Al Noreste 7.00 Mts. Con calle Marañón Al Sureste 15.00 Mts. Con lote 13 Al Suroeste 7.00 Mts. Con Lote 22 Al Noroeste 15.00 Mts. Con lote 11.
JOSEFINA DEL CARMEN SILVAN GARCIA			
7	13	105.00	Al Noreste 7.00 Mts. Con calle Marañón Al Sureste 15.00 Mts. Con lote 14 Al Suroeste 7.00 Mts. Con Lote 21 Al Noroeste 15.00 Mts. Con lote 12.
EDGAR AGUINIGA PEREZ			
7	14	105.00	Al Noreste 7.00 Mts. Con calle Marañón Al Sureste 15.00 Mts. Con lote 15 Al Suroeste 7.00 Mts. Con Lote 20 Al Noroeste 15.00 Mts. Con lote 13.
ROSA LUZ HERNANDEZ AGUILAR			
7	15	105.00	Al Noreste 7.00 Mts. Con calle Marañón Al Sureste 10.00 Mts. Con lote 16 y 5.00Mts. con lote 17 Al Suroeste 7.00 Mts. Con Lote 19 Al Noroeste 15.00 Mts. Con lote 14.
ITURBIDE CORNELIO PEREZ			
7	16	147.22	Al Noreste 15.45 Mts. Con calle Marañón Al Sureste 10.10 Mts. Con calle Rambután Al Suroeste 14.00 Mts. Con Lote 17 Al Noroeste 10.00 Mts. Con lote 15.

ESTEBAN MENDEZ PEREZ			
7	17	133.62	Al Noreste 14.00 Mts. Con Lote 16 Al Sureste 10.10 Mts. Con calle Rambután Al Suroeste 12.70 Mts. Con Lote 18 Al Noroeste 5.00 Mts. Con lote 19. Y 5.00 Mts. Con lote 19.
RAFAEL OCAÑA SANCHEZ			
7	18	121.19	Al Noreste 12.70 Mts. Con Lote 17 Al Sureste 10.10 Mts. Con calle Rambután. Al Suroeste 11.50 Mts. Con calle Cairmito Al Noroeste 10.00 Mts. Con lote 19.
MIGUEL ANTONIO TORRES PELAEZ			
7	19	105.00	Al Noreste 7.00 Mts. Con Lote 15 Al Sureste 10.00 Mts. Con lote 18 y 5.00 Mts. con lote 17. Al Suroeste 7.00 Mts. Con calle Cairmito Al Noroeste 15.00 Mts. Con lote 20.
GLADYS CARDENAS PALOMEQUE			
7	20	105.00	Al Noreste 7.00 Mts. Con Lote 14 Al Sureste 15.00 Mts. Con lote 19 Al Suroeste 7.00 Mts. Con calle Cairmito Al Noroeste 15.00 Mts. Con lote 21
FLOR MARIA DE LA CRUZ SILVAN			
7	21	105.00	Al Noreste 7.00 Mts. Con Lote 13 Al Sureste 15.00 Mts. Con lote 20 Al Suroeste 7.00 Mts. Con calle Cairmito Al Noroeste 15.00 Mts. Con lote 22
MARIBEL HERNANDEZ LUNA			
7	22	105.00	Al Noreste 7.00 Mts. Con Lote 12 Al Sureste 15.00 Mts. Con lote 21 Al Suroeste 7.00 Mts. Con calle Cairmito Al Noroeste 15.00 Mts. Con lote 23
YANET DEL CARMEN MORALES GOMEZ			
7	23	105.00	Al Noreste 7.00 Mts. Con Lote 11 Al Sureste 15.00 Mts. Con lote 22 Al Suroeste 7.00 Mts. Con calle Cairmito Al Noroeste 15.00 Mts. Con lote 24
CARMELA LAZARO LOPEZ			
7	24	105.00	Al Noreste 7.00 Mts. Con Lote 10 Al Sureste 15.00 Mts. Con lote 23 Al Suroeste 7.00 Mts. Con calle Cairmito Al Noroeste 15.00 Mts. Con lote 25
FRANCISCO HERNANDEZ RAMOS			
7	25	105.00	Al Noreste 7.00 Mts. Con Lote 9 Al Sureste 15.00 Mts. Con lote 24 Al Suroeste 7.00 Mts. Con calle Cairmito Al Noroeste 15.00 Mts. Con lote 26
ARQUIMIDES ALVAREZ SANCHEZ			
7	26	105.00	Al Noreste 7.00 Mts. Con Lote 8 Al Sureste 15.00 Mts. Con lote 25 Al Suroeste 7.00 Mts. Con calle Cairmito Al Noroeste 15.00 Mts. Con lote 27
JOSE LUIS ALVARADO DOMINGUEZ			
7	27	105.00	Al Noreste 7.00 Mts. Con Lote 7 Al Sureste 15.00 Mts. Con lote 26 Al Suroeste 7.00 Mts. Con calle Cairmito Al Noroeste 15.00 Mts. Con lote 28
MARGARITA ALVARADO JAIMES			
7	28	105.00	Al Noreste 7.00 Mts. Con Lote 6 Al Sureste 15.00 Mts. Con lote 27 Al Suroeste 7.00 Mts. Con calle Cairmito Al Noroeste 15.00 Mts. Con lote 29
GUADALUPE CORNELIO DE LA CRUZ			
7	29	105.00	Al Noreste 7.00 Mts. Con Lote 5 Al Sureste 15.00 Mts. Con lote 28 Al Suroeste 7.00 Mts. Con calle Cairmito Al Noroeste 15.00 Mts. Con lote 30
MIGUEL TORRES MENDEZ			
7	30	105.00	Al Noreste 7.00 Mts. Con Lote 4 Al Sureste 15.00 Mts. Con lote 29 Al Suroeste 7.00 Mts. Con calle Cairmito Al Noroeste 15.00 Mts. Con lote 31
TOBIAS RIVERA DOMINGUEZ			
7	31	105.00	Al Noreste 7.00 Mts. Con Lote 3, Al Sureste 15.00 Mts. Con lote 30 Al Suroeste 7.00 Mts. Con calle Cairmito Al Noroeste 15.00 Mts. Con lote 32
NALLELY NARVAEZ PEREZ			
7	32	105.00	Al Noreste 7.00 Mts. Con Lote 2 Al Sureste 15.00 Mts. Con lote 31 Al Suroeste 7.00 Mts. Con calle Cairmito Al Noroeste 15.00 Mts. Con lote 33
SANTIAGO CORREA LOPEZ			
7	33	105.00	Al Noreste 7.00 Mts. Con Lote 1 Al Sureste 15.00 Mts. Con lote 32 Al Suroeste 7.00 Mts. Con calle Cairmito Al Noroeste 15.00 Mts. Con Circuito Tamarindo

GUADALUPE CORNELIO CONTRERAS			
8	1	105.00	Al Noreste 7.00 Mts. Con calle Caimito Al Sureste 15.00 Mts. Con lote 2 Al Suroeste 7.00 Mts. Con Lote 32 Al Noroeste 15.00 Mts. Con Circuito Tamarindo
GUADALUPE CORNELIO CONTRERAS			
8	2	105.00	Al Noreste 7.00 Mts. Con calle Caimito Al Sureste 15.00 Mts. Con lote 3 Al Suroeste 7.00 Mts. Con Lote 31 Al Noroeste 15.00 Mts. Con lote 1
ALEJANDRA CRUZ SILVAN			
8	3	105.00	Al Noreste 7.00 Mts. Con calle Caimito Al Sureste 15.00 Mts. Con lote 4 Al Suroeste 7.00 Mts. Con Lote 30 Al Noroeste 15.00 Mts. Con lote 2
JESUS CRUZ SILVAN			
8	4	105.00	Al Noreste 7.00 Mts. Con calle Caimito Al Sureste 15.00 Mts. Con lote 5 Al Suroeste 7.00 Mts. Con Lote 29 Al Noroeste 15.00 Mts. Con lote 3
ZOILA ALICIA BOCANEGRA BOCANEGRA			
8	5	105.00	Al Noreste 7.00 Mts. Con calle Caimito Al Sureste 15.00 Mts. Con lote 6 Al Suroeste 7.00 Mts. Con Lote 28 Al Noroeste 15.00 Mts. Con lote 4
ZOILA ALICIA BOCANEGRA BOCANEGRA			
8	6	105.00	Al Noreste 7.00 Mts. Con calle Caimito Al Sureste 15.00 Mts. Con lote 7 Al Suroeste 7.00 Mts. Con Lote 27 Al Noroeste 15.00 Mts. Con lote 5
JOSE JENNY TORRES JUAN			
8	7	105.00	Al Noreste 7.00 Mts. Con calle Caimito Al Sureste 15.00 Mts. Con lote 8 Al Suroeste 7.00 Mts. Con Lote 26 Al Noroeste 15.00 Mts. Con lote 6
ADRIANA TORRES JUAN			
8	8	105.00	Al Noreste 7.00 Mts. Con calle Caimito Al Sureste 15.00 Mts. Con lote 9 Al Suroeste 7.00 Mts. Con Lote 25 Al Noroeste 15.00 Mts. Con lote 7
TERESA GOMEZ CASTRO			
8	9	105.00	Al Noreste 7.00 Mts. Con calle Caimito Al Sureste 15.00 Mts. Con lote 10 Al Suroeste 7.00 Mts. Con Lote 24 Al Noroeste 15.00 Mts. Con lote 8
CARLOS MARIO NARVAEZ JIMENEZ			
8	10	105.00	Al Noreste 7.00 Mts. Con calle Caimito Al Sureste 15.00 Mts. Con lote 11 Al Suroeste 7.00 Mts. Con Lote 23 Al Noroeste 15.00 Mts. Con lote 9
MATILDE ALIPI CANO			
8	11	105.00	Al Noreste 7.00 Mts. Con calle Caimito Al Sureste 15.00 Mts. Con lote 22 Al Suroeste 7.00 Mts. Con Lote 31 Al Noroeste 15.00 Mts. Con lote 10
CANUTO MENDEZ ALVARADO			
8	12	105.00	Al Noreste 7.00 Mts. Con calle Caimito Al Sureste 15.00 Mts. Con lote 13 Al Suroeste 7.00 Mts. Con Lote 21 Al Noroeste 15.00 Mts. Con lote 11
ROSA MARIA LOPEZ LANDERO			
8	13	105.00	Al Noreste 7.00 Mts. Con calle Caimito Al Sureste 15.00 Mts. Con lote 14 Al Suroeste 7.00 Mts. Con Lote 20 Al Noroeste 15.00 Mts. Con lote 12
FERNANDO ENRIQUE PRIEGO VIDAL			
8	14	105.00	Al Noreste 7.00 Mts. Con calle Caimito Al Sureste 15.00 Mts. Con lote 15 Al Suroeste 7.00 Mts. Con Lote 19 Al Noroeste 15.00 Mts. Con lote 13
ADRIANA GUADALUPE ZURITA ESPINOSA			
8	15	105.00	Al Noreste 7.00 Mts. Con calle Caimito Al Sureste 15.00 Mts. Con lote 16 Al Suroeste 7.00 Mts. Con Lote 18 Al Noroeste 15.00 Mts. Con lote 14
SERGIO CONTRERAS ALVARADO			
8	16	134.18	Al Noreste 10.00 Mts. Con calle Caimito Al Sureste 15.10 Mts. Con calle Rambután Al Suroeste 7.92 Mts. Con Lote 17 Al Noroeste 15.00 Mts. Con lote 15

JOSE ANIBAL ZURITA CORTES			
8	17	102.73	Al Noreste 7.92 Mts. Con Lote 16, Al Sureste 15.10 Mts. Con calle Rambután Al Suroeste 5.81 Mts. Con calle Guanábana Al Noroeste 15.00 Mts. Con lote 18
ROSELIA SILVAN GARCIA			
8	18	105.00	Al Noreste 7.00 Mts. Con lote 15 Al Sureste 15.00 Mts. Con lote 17 Al Suroeste 7.00 Mts. Con calle Guanábana Al Noroeste 15.00 Mts. Con lote 19.
JORGE ANTONIO PEREZ VALENCIA			
8	19	105.00	Al Noreste 7.00 Mts. Con lote 14 Al Sureste 15.00 Mts. Con lote 18 Al Suroeste 7.00 Mts. Con calle Guanábana Al Noroeste 15.00 Mts. Con lote 20.
ROBERTO GUZMAN DE LA CRUZ			
8	20	105.00	Al Noreste 7.00 Mts. Con lote 13 Al Sureste 15.00 Mts. Con lote 19 Al Suroeste 7.00 Mts. Con calle Guanábana Al Noroeste 15.00 Mts. Con lote 21
JOSE DEL CARMEN ALVARADO GUZMAN			
8	21	105.00	Al Noreste 7.00 Mts. Con lote 12 Al Sureste 15.00 Mts. Con lote 20 Al Suroeste 7.00 Mts. Con calle Guanábana Al Noroeste 15.00 Mts. Con lote 22.
MARTHA REINA PEREZ GOMEZ			
8	22	105.00	Al Noreste 7.00 Mts. Con lote 11 Al Sureste 15.00 Mts. Con lote 21 Al Suroeste 7.00 Mts. Con calle Guanábana Al Noroeste 15.00 Mts. Con lote 23
ANDRES EDUARDO DELGADO VIDAL			
8	23	105.00	Al Noreste 7.00 Mts. Con lote 10 Al Sureste 15.00 Mts. Con lote 22 Al Suroeste 7.00 Mts. Con calle Guanábana Al Noroeste 15.00 Mts. Con lote 24.
EDUARDO CARDENAS HERNANDEZ			
8	24	105.00	Al Noreste 7.00 Mts. Con lote 9 Al Sureste 15.00 Mts. Con lote 23 Al Suroeste 7.00 Mts. Con calle Guanábana Al Noroeste 15.00 Mts. Con lote 25.
OTILIO GUZMAN MENDEZ			
8	25	105.00	Al Noreste 7.00 Mts. Con lote 8 Al Sureste 15.00 Mts. Con lote 24 Al Suroeste 7.00 Mts. Con calle Guanábana Al Noroeste 15.00 Mts. Con lote 26
JAVIER DE LA CRUZ HERNANDEZ			
8	26	105.00	Al Noreste 7.00 Mts. Con lote 7 Al Sureste 15.00 Mts. Con lote 25 Al Suroeste 7.00 Mts. Con calle Guanábana Al Noroeste 15.00 Mts. Con lote 27
FRANCISCO SILVAN MENDEZ			
8	27	105.00	Al Noreste 7.00 Mts. Con lote 6 Al Sureste 15.00 Mts. Con lote 26 Al Suroeste 7.00 Mts. Con calle Guanábana Al Noroeste 15.00 Mts. Con lote 28
CARMEN HERNANDEZ MENDEZ			
8	28	105.00	Al Noreste 7.00 Mts. Con lote 5 Al Sureste 15.00 Mts. Con lote 27 Al Suroeste 7.00 Mts. Con calle Guanábana Al Noroeste 15.00 Mts. Con lote 29.
JESUS FRANCISCO LOPEZ GOMEZ			
8	29	105.00	Al Noreste 7.00 Mts. Con lote 4 Al Sureste 15.00 Mts. Con lote 28 Al Suroeste 7.00 Mts. Con calle Guanábana Al Noroeste 15.00 Mts. Con lote 30
MIGUELINA JIMENEZ DIAZ			
8	30	105.00	Al Noreste 7.00 Mts. Con lote 3 Al Sureste 15.00 Mts. Con lote 29 Al Suroeste 7.00 Mts. Con calle Guanábana Al Noroeste 15.00 Mts. Con lote 31
GERARDO AGUILAR RODRIGUEZ			
8	31	105.00	Al Noreste 7.00 Mts. Con lote 2 Al Sureste 15.00 Mts. Con lote 30 Al Suroeste 7.00 Mts. Con calle Guanábana Al Noroeste 15.00 Mts. Con lote 32
GERARDO AGUILAR RODRIGUEZ			

8	32	105.00	Al Noreste 7.00 Mts. Con lote 1 Al Sureste 15.00 Mts. Con lote 31 Al Suroeste 7.00 Mts. Con calle Guanábana Al Noroeste 15.00 Mts. Con Circuito Tamarindo
KARINA CECILIA MENDEZ PERERA			
9	1	105.00	Al Noreste 7.00 Mts. Con calle Guanábana Al Sureste 15.00 Mts. Con lote 2 Al Suroeste 7.00 Mts. Con Lote 30 Al Noroeste 15.00 Mts. Con Circuito Tamarindo.
ENCARNACION VELOZ SANCHEZ			
9	2	105.00	Al Noreste 7.00 Mts. Con calle Guanábana Al Sureste 15.00 Mts. Con lote 3 Al Suroeste 7.00 Mts. Con Lote 29 Al Noroeste 15.00 Mts. Con lote 1
ENCARNACION VELOZ SANCHEZ			
9	3	105.00	Al Noreste 7.00 Mts. Con calle Guanábana Al Sureste 15.00 Mts. Con lote 4 Al Suroeste 7.00 Mts. Con Lote 28 Al Noroeste 15.00 Mts. Con lote 2
MANRIQUE BOCANEGRA BOCANEGRA			
9	4	105.00	Al Noreste 7.00 Mts. Con calle Guanábana Al Sureste 15.00 Mts. Con lote 5 Al Suroeste 7.00 Mts. Con Lote 27 Al Noroeste 15.00 Mts. Con lote 3
LEANDRO BOCANEGRA FLORES			
9	5	105.00	Al Noreste 7.00 Mts. Con calle Guanábana Al Sureste 15.00 Mts. Con lote 6 Al Suroeste 7.00 Mts. Con Lote 26 Al Noroeste 15.00 Mts. Con lote 4
JUANA BAUTISTA VALENZUELA			
9	6	105.00	Al Noreste 7.00 Mts. Con calle Guanábana Al Sureste 15.00 Mts. Con lote 7 Al Suroeste 7.00 Mts. Con Lote 25 Al Noroeste 15.00 Mts. Con lote 5
JUANA BAUTISTA VALENZUELA			
9	7	105.00	Al Noreste 7.00 Mts. Con calle Guanábana Al Sureste 15.00 Mts. Con lote 8 Al Suroeste 7.00 Mts. Con Lote 24 Al Noroeste 15.00 Mts. Con lote 6
ANTONIO JESUS MENDEZ CAHUIL			
9	8	105.00	Al Noreste 7.00 Mts. Con calle Guanábana Al Sureste 15.00 Mts. Con lote 9 Al Suroeste 7.00 Mts. Con Lote 23 Al Noroeste 15.00 Mts. Con lote 7
ANTONIO JESUS MENDEZ CAHUIL			
9	9	105.00	Al Noreste 7.00 Mts. Con calle Guanábana Al Sureste 15.00 Mts. Con lote 10 Al Suroeste 7.00 Mts. Con Lote 22 Al Noroeste 15.00 Mts. Con lote 10
ESTEBAN ENRIQUE DAGDUG CARDENAS			
9	10	105.00	Al Noreste 7.00 Mts. Con calle Guanábana Al Sureste 15.00 Mts. Con lote 11 Al Suroeste 7.00 Mts. Con Lote 21 Al Noroeste 15.00 Mts. Con lote 9
ESTEBAN ENRIQUE DAGDUG CARDENAS			
9	11	105.00	Al Noreste 7.00 Mts. Con calle Guanábana Al Sureste 15.00 Mts. Con lote 12 Al Suroeste 7.00 Mts. Con Lote 20 Al Noroeste 15.00 Mts. Con lote 10
MANRIQUE BOCANEGRA BOCANEGRA			
9	12	105.00	Al Noreste 7.00 Mts. Con calle Guanábana Al Sureste 15.00 Mts. Con lote 13 Al Suroeste 7.00 Mts. Con Lote 19 Al Noroeste 15.00 Mts. Con lote 13
MANRIQUE BOCANEGRA BOCANEGRA			
9	13	105.00	Al Noreste 7.00 Mts. Con calle Guanábana Al Sureste 15.00 Mts. Con lote 14 Al Suroeste 7.00 Mts. Con Lote 18 Al Noroeste 15.00 Mts. Con lote 12
SERGIO GARCIA CARDENAS			
9	14	105.00	Al Noreste 7.00 Mts. Con calle Guanábana Al Sureste 15.00 Mts. Con lote 15 Al Suroeste 7.00 Mts. Con Lote 17 Al Noroeste 15.00 Mts. Con lote 13
SERGIO GARCIA CARDENAS			
9	15	155.74	Al Noreste 7.00 Mts. Con calle Guanábana Al Sureste 15.10 Mts. Con calle Rambután Al Suroeste 9.33 Mts. Con Lote 16 Al Noroeste 15.00 Mts. Con lote 14
MATILDE HERNANDEZ REYES			
9	16	123.31	Al Noreste 9.33 Mts. Con Lote 15, Al Sureste 15.10 Mts. Con calle Rambután Al Suroeste 7.35 Mts. Con calle Zapote

			Al Noroeste 15.00 Mts. Con lote 17
MATILDE HERNANDEZ REYES			
9	17	105.00	Al Noreste 7.00 Mts. Con Lote 14, Al Sureste 15.00 Mts. Con lote 16, Al Suroeste 7.00 Mts. Con calle Zapote Al Noroeste 15.00 Mts. Con lote 18.
MATILDE HERNANDEZ REYES			
9	18	105.00	Al Noreste 7.00 Mts. Con Lote 13, Al Sureste 15.00 Mts. Con lote 17, Al Suroeste 7.00 Mts. Con calle Zapote Al Noroeste 15.00 Mts. Con lote 19.
MANRIQUE BOCANEGRA BOCANEGRA			
9	19	105.00	Al Noreste 7.00 Mts. Con Lote 12, Al Sureste 15.00 Mts. Con lote 18, Al Suroeste 7.00 Mts. Con calle Zapote Al Noroeste 15.00 Mts. Con lote 20.
MANRIQUE BOCANEGRA BOCANEGRA			
9	20	105.00	Al Noreste 7.00 Mts. Con Lote 11, Al Sureste 15.00 Mts. Con lote 19, Al Suroeste 7.00 Mts. Con calle Zapote Al Noroeste 15.00 Mts. Con lote 21.
MANRIQUE BOCANEGRA BOCANEGRA			
9	21	105.00	Al Noreste 7.00 Mts. Con Lote 10, Al Sureste 15.00 Mts. Con lote 20, Al Suroeste 7.00 Mts. Con calle Zapote Al Noroeste 15.00 Mts. Con lote 22.
MANRIQUE BOCANEGRA BOCANEGRA			
9	22	105.00	Al Noreste 7.00 Mts. Con Lote 9, Al Sureste 15.00 Mts. Con lote 21, Al Suroeste 7.00 Mts. Con calle Zapote Al Noroeste 15.00 Mts. Con lote 23.
OLIVIA PERERA CORDERO			
9	23	105.00	Al Noreste 7.00 Mts. Con Lote 8, Al Sureste 15.00 Mts. Con lote 22 Al Suroeste 7.00 Mts. Con calle Zapote Al Noroeste 15.00 Mts. Con lote 24.
OLIVIA PERERA CORDERO			
9	24	105.00	Al Noreste 7.00 Mts. Con Lote 7, Al Sureste 15.00 Mts. Con lote 23, Al Suroeste 7.00 Mts. Con calle Zapote Al Noroeste 15.00 Mts. Con lote 25.
JESSICA BERENISSE DE LA CRUZ TORRES			
9	25	105.00	Al Noreste 7.00 Mts. Con Lote 6, Al Sureste 15.00 Mts. Con lote 24, Al Suroeste 7.00 Mts. Con calle Zapote Al Noroeste 15.00 Mts. Con lote 26.
JOSE GUADALUPE DE LA CRUZ NARVAEZ			
9	26	105	Al Noreste 7.00 Mts. Con Lote 5, Al Sureste 15.00 Mts. Con lote 25, Al Suroeste 7.00 Mts. Con calle Zapote. Al Noroeste 15.00 Mts. Con lote 27.
GUADALUPE TORRES GONZALEZ			
9	27	105.00	Al Noreste 7.00 Mts. Con Lote 4, Al Sureste 15.00 Mts. Con lote 26, Al Suroeste 7.00 Mts. Con calle Zapote Al Noroeste 15.00 Mts. Con lote 28.
NORA LOPEZ DOMINGUEZ			
9	28	105.00	Al Noreste 7.00 Mts. Con Lote 3, Al Sureste 15.00 Mts. Con lote 27, Al Suroeste 7.00 Mts. Con calle Zapote Al Noroeste 15.00 Mts. Con lote 29.
JOSE ALFREDO ALVAREZ CORDERO			
9	29	105.00	Al Noreste 7.00 Mts. Con Lote 2, Al Sureste 15.00 Mts. Con lote 28, Al Suroeste 7.00 Mts. Con calle Zapote Al Noroeste 15.00 Mts. Con lote 30.
JOSE ALFREDO ALVAREZ CORDERO			
9	30	105.00	Al Noreste 7.00 Mts. Con Lote 1, Al Sureste 15.00 Mts. Con lote 29, Al Suroeste 7.00 Mts. Con calle Zapote Al Noroeste 15.00 Mts. Con circuito Tamarindo
JOSE MANUEL DE LA CRUZ CANO			
10	1	105.00	Al Noreste 7.00 Mts. Con calle Zapote. Al Sureste 15.00 Mts. Con Lote 2. Al Suroeste 7.00 Mts. Con Lote 20. Al Noroeste 15.00 Mts. Con Circuito Tamarindo.
TRINIDAD NORIEGA MENDEZ			
10	2	105.00	Al Noreste 7.00 Mts. Con calle Zapote. Al Sureste 15.00 Mts. Con Lote 3.

			Al Suroeste 7.00 Mts. Con Lote 27. Al Noroeste 15.00 Mts. Con Lote 1.
JUANA MARIA CARDENAS CARDENAS			
10	3	105.00	Al Noreste 7.00 Mts. Con calle Zapote. Al Sureste 15.00 Mts. Con Lote 4. Al Suroeste 7.00 Mts. Con Lote 26. Al Noroeste 15.00 Mts. Con Lote 2.
CARMEN GUZMAN DE LA CRUZ			
10	4	105.00	Al Noreste 7.00 Mts. Con calle Zapote. Al Sureste 15.00 Mts. Con Lote 5. Al Suroeste 7.00 Mts. Con Lote 25. Al Noroeste 15.00 Mts. Con Lote 3.
LUIS ENRIQUE PEREZ ALVARADO			
10	5	105.00	Al Noreste 7.00 Mts. Con calle Zapote. Al Sureste 15.00 Mts. Con Lote 6. Al Suroeste 7.00 Mts. Con Lote 24. Al Noroeste 15.00 Mts. Con Lote 4.
ARACELY GUZMAN FLORES			
10	6	105.00	Al Noreste 7.00 Mts. Con calle Zapote. Al Sureste 15.00 Mts. Con Lote 7. Al Suroeste 7.00 Mts. Con Lote 23. Al Noroeste 15.00 Mts. Con Lote 5.
CARLOS MARIO RAMOS BOCANEGRA			
10	7	105.00	Al Noreste 7.00 Mts. Con calle Zapote. Al Sureste 15.00 Mts. Con Lote 8. Al Suroeste 7.00 Mts. Con Lote 22. Al Noroeste 15.00 Mts. Con Lote 6.
MARIA ALICIA RAMOS BOCANEGRA			
10	8	105.00	Al Noreste 7.00 Mts. Con calle Zapote. Al Sureste 15.00 Mts. Con Lote 9. Al Suroeste 7.00 Mts. Con Lote 21. Al Noroeste 15.00 Mts. Con Lote 7.
JOSE RAMON HERNANDEZ MENDEZ			
10	9	105.00	Al Noreste 7.00 Mts. Con calle Zapote. Al Sureste 15.00 Mts. Con Lote 10. Al Suroeste 7.00 Mts. Con Lote 20. Al Noroeste 15.00 Mts. Con Lote 8.
JULIA SILVAN MALDONADO			
10	10	105.00	Al Noreste 7.00 Mts. Con calle Zapote. Al Sureste 15.00 Mts. Con Lote 11. Al Suroeste 7.00 Mts. Con Lote 19. Al Noroeste 15.00 Mts. Con Lote 9.
TEOFILO PAZ ALVARADO			
10	11	105.00	Al Noreste 7.00 Mts. Con calle Zapote. Al Sureste 15.00 Mts. Con Lote 12. Al Suroeste 7.00 Mts. Con Lote 18. Al Noroeste 15.00 Mts. Con Lote 10.
GAMALIEL LOPEZ RAMIREZ			
10	12	105.00	Al Noreste 7.00 Mts. Con calle Zapote. Al Sureste 15.00 Mts. Con Lote 13. Al Suroeste 7.00 Mts. Con Lote 17. Al Noroeste 15.00 Mts. Con Lote 11.
PABLO HERNANDEZ DE LA CRUZ			
10	13	105.00	Al Noreste 7.00 Mts. Con calle Zapote. Al Sureste 15.00 Mts. Con Lote 14. Al Suroeste 7.00 Mts. Con Lote 16. Al Noroeste 15.00 Mts. Con Lote 12.
GLADYS VARELA CARDENAS			
10	14	183.05	Al Noreste 13.40 Mts. Con calle Zapote. Al Sureste 15.15 Mts. Con Calle Rambutan. Al Suroeste 11.05 Mts. Con Lote 15. Al Noroeste 15.00 Mts. Con Lote 13.
MELECIA REYES MENDEZ			
10	15	1,984.28	Al Noreste 11.05 Mts. Con Lote 14. Al Sureste 15.15 Mts. Con Calle Rambutan. Al Suroeste 9.00 Mts. Con Calle Mamey. Al Noroeste 15.00 Mts. Con Lote 16.
CONCEPCION MALDONADO ARCIA			
10	16	105.00	Al Noreste 7.00 Mts. Con Lote 13. Al Sureste 15.00 Mts. Con Lote 15. Al Suroeste 7.00 Mts. Con calle Mamey. Al Noroeste 15.00 Mts. Con Lote 17.
CONCEPCION MALDONADO ARCIA			
10	17	105.00	Al Noreste 7.00 Mts. Con Lote 12. Al Sureste 15.00 Mts. Con Lote 16. Al Suroeste 7.00 Mts. Con calle Mamey. Al Noroeste 15.00 Mts. Con Lote 18.
CONCEPCION MALDONADO ARCIA			
10	18	105.00	Al Noreste 7.00 Mts. Con Lote 11. Al Sureste 15.00 Mts. Con Lote 17. Al Suroeste 7.00 Mts. Con calle Mamey. Al Noroeste 15.00 Mts. Con Lote 19.
MARCELA ZUÑIGA CERVANTES			
10	19	105.00	Al Noreste 7.00 Mts. Con Lote 10. Al Sureste 15.00 Mts. Con Lote 18. Al Suroeste 7.00 Mts. Con calle Mamey.

			Al Noroeste 15.00 Mts. Con Lote 20.
MARCELA ZUÑIGA CERVANTES			
10	20	105.00	Al Noreste 7.00 Mts. Con Lote 9. Al Sureste 15.00 Mts. Con Lote 19. Al Suroeste 7.00 Mts. Con calle Mamey. Al Noroeste 15.00 Mts. Con Lote 21.
MIGUEL ENRIQUE GUZMAN RODRIGUEZ			
10	21	105.00	Al Noreste 7.00 Mts. Con Lote 8. Al Sureste 15.00 Mts. Con Lote 20. Al Suroeste 7.00 Mts. Con calle Mamey. Al Noroeste 15.00 Mts. Con Lote 22.
MARIA DE JESUS GUTIERREZ HERNANDEZ			
10	22	105.00	Al Noreste 7.00 Mts. Con Lote 7. Al Sureste 15.00 Mts. Con Lote 21. Al Suroeste 7.00 Mts. Con calle Mamey. Al Noroeste 15.00 Mts. Con Lote 23.
MARIA ISABEL HERRERA CARDENAS			
10	23	105.00	Al Noreste 7.00 Mts. Con Lote 6. Al Sureste 15.00 Mts. Con Lote 22. Al Suroeste 7.00 Mts. Con calle Mamey. Al Noroeste 15.00 Mts. Con Lote 24.
MARIA ISABEL HERRERA CARDENAS			
10	24	105.00	Al Noreste 7.00 Mts. Con Lote 5. Al Sureste 15.00 Mts. Con Lote 23. Al Suroeste 7.00 Mts. Con calle Mamey. Al Noroeste 15.00 Mts. Con Lote 25.
RAUL PEREZ ALVARADO			
10	25	105.00	Al Noreste 7.00 Mts. Con Lote 4. Al Sureste 15.00 Mts. Con Lote 24. Al Suroeste 7.00 Mts. Con calle Mamey. Al Noroeste 15.00 Mts. Con Lote 26.
RAUL PEREZ ALVARADO			
10	26	105.00	Al Noreste 7.00 Mts. Con Lote 3. Al Sureste 15.00 Mts. Con Lote 25. Al Suroeste 7.00 Mts. Con calle Mamey. Al Noroeste 15.00 Mts. Con Lote 27.
ASUNCION ALVARADO MERITO			
10	27	105.00	Al Noreste 7.00 Mts. Con Lote 2. Al Sureste 15.00 Mts. Con Lote 26. Al Suroeste 7.00 Mts. Con calle Mamey. Al Noroeste 15.00 Mts. Con Lote 28.
ANDRES ALVARADO MERITO			
10	28	105.00	Al Noreste 7.00 Mts. Con Lote 1. Al Sureste 15.00 Mts. Con Lote 27. Al Suroeste 7.00 Mts. Con calle Mamey. Al Noroeste 15.00 Mts. Con circuito Tamarindo.
JOSE LUIS MENDEZ MENDEZ			
11	1	105.00	Al Noreste 7.00 Mts. Con Calle Mamey. Al Sureste 15.00 Mts. Con Lote 2. Al Suroeste 7.00 Mts. Con Lote 27. Al Noroeste 15.00 Mts. Con circuito Tamarindo.
GLORIA EDITH NARVAEZ PEREZ			
11	2	105.00	Al Noreste 7.00 Mts. Con Calle Mamey. Al Sureste 15.00 Mts. Con Lote 3. Al Suroeste 7.00 Mts. Con Lote 26. Al Noroeste 15.00 Mts. Con Lote 1.
ILDEFONSO LOPEZ NARVAEZ			
11	3	105.00	Al Noreste 7.00 Mts. Con Calle Mamey. Al Sureste 15.00 Mts. Con Lote 4. Al Suroeste 7.00 Mts. Con Lote 25. Al Noroeste 15.00 Mts. Con Lote 2.
JORGE ZURITA PERERA			
11	4	105.00	Al Noreste 7.00 Mts. Con Calle Mamey. Al Sureste 15.00 Mts. Con Lote 5. Al Suroeste 7.00 Mts. Con Lote 24. Al Noroeste 15.00 Mts. Con Lote 3.
JORGE ZURITA PERERA			
11	5	105.00	Al Noreste 7.00 Mts. Con Calle Mamey. Al Sureste 15.00 Mts. Con Lote 6. Al Suroeste 7.00 Mts. Con Lote 23. Al Noroeste 15.00 Mts. Con Lote 4.
JOSE JIMENEZ GARCIA			
11	6	105.00	Al Noreste 7.00 Mts. Con Calle Mamey. Al Sureste 15.00 Mts. Con Lote 7. Al Suroeste 7.00 Mts. Con Lote 22. Al Noroeste 15.00 Mts. Con Lote 5.
NATOLIO DE LA CRUZ LOPEZ			
11	7	105.00	Al Noreste 7.00 Mts. Con Calle Mamey. Al Sureste 15.00 Mts. Con Lote 8. Al Suroeste 7.00 Mts. Con Lote 21.

			Al Noroeste 15.00 Mts. Con Lote 6.
JOSE ALFREDO HERNANDEZ SANCHEZ			
11	8	105.00	Al Noreste 7.00 Mts. Con Calle Mamey. Al Sureste 15.00 Mts. Con Lote 9. Al Suroeste 7.00 Mts. Con Lote 20. Al Noroeste 15.00 Mts. Con Lote 7.
MARIELA MENDEZ MENDEZ			
11	9	105.00	Al Noreste 7.00 Mts. Con Calle Mamey. Al Sureste 15.00 Mts. Con Lote 10. Al Suroeste 7.00 Mts. Con Lote 19. Al Noroeste 15.00 Mts. Con Lote 8.
IZAMAR ALEJANDRA LOPEZ LOPEZ			
11	10	105.00	Al Noreste 7.00 Mts. Con Calle Mamey. Al Sureste 15.00 Mts. Con Lote 11. Al Suroeste 7.00 Mts. Con Lote 18. Al Noroeste 15.00 Mts. Con Lote 9.
FRANCISCO JIMENEZ HERNANDEZ			
11	11	105.00	Al Noreste 7.00 Mts. Con Calle Mamey. Al Sureste 15.00 Mts. Con Lote 12. Al Suroeste 7.00 Mts. Con Lote 17. Al Noroeste 15.00 Mts. Con Lote 10.
MATILDE DE LA CRUZ ARCIA			
11	12	105.00	Al Noreste 7.00 Mts. Con Calle Mamey. Al Sureste 10.00 Mts. Con Lote 3 y 5.00 Mts. Con Lote 14. Al Suroeste 7.00 Mts. Con Lote 16. Al Noroeste 15.00 Mts. Con Lote 11.
DELLANIRA DE LA CRUZ MENDEZ			
11	13	139.91	Al Noreste 14.80 Mts. Con Calle Mamey. Al Sureste 10.08 Mts. Con Calle Rambután. Al Suroeste 13.25 Mts. Con Lote 14. Al Noroeste 10.00 Mts. Con Lote 12.
MIGUELINA PEREZ BOCANEGRA			
11	14	129.06	Al Noreste 13.25 Mts. Con Lote 13. Al Sureste 10.08 Mts. Con Calle Rambután. Al Suroeste 12.50 Mts. Con Lote 15. Al Noroeste 5.00 Mts. Con Lote 16 y 5.00 Mts con Lote 12.
MARIA DEL CARMEN PRIEGO OROPEZA			
11	15	116.13	Al Noreste 12.50 Mts. Con Lote 14. Al Sureste 10.12 Mts. Con calle Rambután. Al Suroeste 10.77 Mts. Con Calle Limón. Al Noroeste 10.00 Mts. Con Lote 16.
JOSE ALVARADO LOPEZ			
11	16	105.00	Al Noreste 7.00 Mts. Con Lote 12. Al Sureste 5.00 Mts. Con Lote 14 y 10 Mts con Lote 15. Al Suroeste 7.00 Mts. Con Calle Limón. Al Noroeste 15.00 Mts. Con Lote 17.
JOSE FUENTES BENITES			
11	17	105.00	Al Noreste 7.00 Mts. Con Lote 11. Al Sureste 15.00 Mts. Con Lote 16. Al Suroeste 7.00 Mts. Con Calle Limón. Al Noroeste 15.00 Mts. Con Lote 18.
ASUNCION PALOMEQUE ALEJO			
11	18	105.00	Al Noreste 7.00 Mts. Con Lote 10. Al Sureste 15.00 Mts. Con Lote 17. Al Suroeste 7.00 Mts. Con Calle Limón. Al Noroeste 15.00 Mts. Con Lote 19.
MANUEL GUZMAN RODRIGUEZ			
11	19	105.00	Al Noreste 7.00 Mts. Con lote 9. Al Sureste 15.00 Mts. Con Lote 18. Al Suroeste 7.00 Mts. Con Calle Limón. Al Noroeste 15.00 Mts. Con Lote 20.
JUAN JOSE ALIPI HERNANDEZ			
11	20	105.00	Al Noreste 7.00 Mts. Con lote 9. Al Sureste 15.00 Mts. Con Lote 19. Al Suroeste 7.00 Mts. Con Calle Limón. Al Noroeste 15.00 Mts. Con Lote 21.
JORGE FLORES HERNANDEZ			
11	21	105.00	Al Noreste 7.00 Mts. Con lote 7. Al Sureste 15.00 Mts. Con Lote 20. Al Suroeste 7.00 Mts. Con Calle Limón. Al Noroeste 15.00 Mts. Con Lote 22.
SOFANOR VELOZ SANCHEZ			
11	22	105.00	Al Noreste 7.00 Mts. Con lote 6. Al Sureste 15.00 Mts. Con Lote 21. Al Suroeste 7.00 Mts. Con Calle Limón. Al Noroeste 15.00 Mts. Con Lote 23.
DALILA ARPAIZ JIMENEZ			
11	23	105.00	Al Noreste 7.00 Mts. Con lote 4. Al Sureste 15.00 Mts. Con Lote 23.

			Al Suroeste 7.00 Mts. Con Calle Limón. Al Noroeste 15.00 Mts. Con Lote 25.
DEYSI GUADALUPE LOPEZ OCAÑA			
11	24	105.00	Al Noreste 7.00 Mts. Con lote 4. Al Sureste 15.00 Mts. Con Lote 23. Al Suroeste 7.00 Mts. Con Calle Limón. Al Noroeste 15.00 Mts. Con Lote 25.
JOSE ALFREDO LOPEZ OCAÑA			
11	25	105.00	Al Noreste 7.00 Mts. Con lote 3. Al Sureste 15.00 Mts. Con Lote 24. Al Suroeste 7.00 Mts. Con Calle Limón. Al Noroeste 15.00 Mts. Con Lote 26.
CLAUDIA CECILIA LOPEZ OCAÑA			
11	26	105.00	Al Noreste 7.00 Mts. Con lote 2. Al Sureste 15.00 Mts. Con Lote 25. Al Suroeste 7.00 Mts. Con Calle Limón. Al Noroeste 15.00 Mts. Con Lote 27.
MARTINA OCAÑA MENDEZ			
11	27	105.00	Al Noreste 7.00 Mts. Con lote 1. Al Sureste 15.00 Mts. Con Lote 26. Al Suroeste 7.00 Mts. Con Calle Limón. Al Noroeste 15.00 Mts. Con Circuito la Lima.
ROSELIA SILVAN BASTIANI			
12	1	105.00	Al Noreste 7.00 Mts. Con Calle Limón. Al Sureste 15.00 Mts. Con Lote 2. Al Suroeste 7.00 Mts. Con Lote 25. Al Noroeste 15.00 Mts. Con circuito Tamarindo.
JOSE CONCEPCION GONZALEZ DE LA CRUZ			
12	2	105.00	Al Noreste 7.00 Mts. Con Calle Limón. Al Sureste 15.00 Mts. Con Lote 3. Al Suroeste 7.00 Mts. Con Lote 24. Al Noroeste 15.00 Mts. Con Lote 1.
BERSABE BOCANEGRA ASENCIO			
12	3	105.00	Al Noreste 7.00 Mts. Con Calle Limón. Al Sureste 15.00 Mts. Con Lote 4. Al Suroeste 7.00 Mts. Con Lote 23. Al Noroeste 15.00 Mts. Con Lote 2.
IRMA BOCANEGRA BOCANEGRA			
12	4	105.00	Al Noreste 7.00 Mts. Con Calle Limón. Al Sureste 15.00 Mts. Con Lote 5. Al Suroeste 7.00 Mts. Con Lote 22. Al Noroeste 15.00 Mts. Con Lote 3.
ANDRES PALACIO MENDEZ			
12	5	105.00	Al Noreste 7.00 Mts. Con Calle Limón. Al Sureste 15.00 Mts. Con Lote 6. Al Suroeste 7.00 Mts. Con Lote 21. Al Noroeste 15.00 Mts. Con Lote 4.
TERESA GOMEZ CASTRO			
12	6	105.00	Al Noreste 7.00 Mts. Con Calle Limón. Al Sureste 15.00 Mts. Con Lote 7. Al Suroeste 7.00 Mts. Con Lote 20. Al Noroeste 15.00 Mts. Con Lote 5.
BERNABE MORALES JIMENEZ			
12	7	105.00	Al Noreste 7.00 Mts. Con Calle Limón. Al Sureste 15.00 Mts. Con Lote 8. Al Suroeste 7.00 Mts. Con Lote 19. Al Noroeste 15.00 Mts. Con Lote 6.
ENRIQUE PALOMEQUE LOPEZ			
12	8	105.00	Al Noreste 7.00 Mts. Con Calle Limón. Al Sureste 15.00 Mts. Con Lote 9. Al Suroeste 7.00 Mts. Con Lote 18. Al Noroeste 15.00 Mts. Con Lote 7.
RUBEN ANTONIO FERRER CONTRERAS			
12	9	105.00	Al Noreste 7.00 Mts. Con Calle Limón. Al Sureste 15.00 Mts. Con Lote 10. Al Suroeste 7.00 Mts. Con Lote 17. Al Noroeste 15.00 Mts. Con Lote 8.
BIENVENIDO DE LA CRUZ SANCHEZ			
12	10	105.00	Al Noreste 7.00 Mts. Con Calle Limón. Al Sureste 15.00 Mts. Con Lote 11. Al Suroeste 7.00 Mts. Con Lote 16. Al Noroeste 15.00 Mts. Con Lote 9.
LUCINDA MALDONADO GERONIMO			
12	11	105.00	Al Noreste 7.00 Mts. Con calle Limón. Al Sureste 10.00 Mts. Con Lote 12 y 5 Mts. Con lote 13. Al Suroeste 7.00 Mts. Con Lote 15. Al Noroeste 15.00 Mts. Con Lote 10.

DRUSSO IVAN EBOLI ANDRADE			
12	12	157.32	Al Noreste 16.43 Mts. Con Calle Limón. Al Sureste 10.09 Mts. Con calle Rambután. Al Suroeste 15.05 Mts. Con Lote 13. Al Noroeste 10.00 Mts. Con Lote 11.
NELLY PEREZ SILVAN			
12	13	144.75	Al Noreste 15.05 Mts. Con Lote 12. Al Sureste 10.23 Mts. Con calle Rambután. Al Suroeste 13.70 Mts. Con Lote 14. Al Noroeste 5.00 Mts. Con Lote 15 y 5 Mts con Lote 11.
ABRAHAM GALLEGOS GUTIERREZ			
12	14	130.26	Al Noreste 13.70 Mts. Con Lote 13. Al Sureste 10.07 Mts. Con calle Rambután. Al Suroeste 12.37 Mts. Con Calle Naranja. Al Noroeste 10.00 Mts. Con Lote 15.
CATALINO PALOMEQUE REYES			
12	15	105.00	Al Noreste 7.00 Mts. Con Lote 11. Al Sureste 10.00 Mts. Con Lote 14 y 5 Mts con Lote 13. Al Suroeste 7 Mts. Con Calle Naranja. Al Noroeste 15.00 Mts. Con Lote 16.
FERMIN GARCIA			
12	16	105.00	Al Noreste 7.00 Mts. Con Lote 10. Al Sureste 15.00 Mts. Con Lote 15. Al Suroeste 7 Mts. Con Calle Naranja. Al Noroeste 15.00 Mts. Con Lote 17.
APOLONIO ANTONIO HERNANDEZ CORREA			
12	17	105.00	Al Noreste 7.00 Mts. Con Lote 9. Al Sureste 15.00 Mts. Con Lote 16. Al Suroeste 7 Mts. Con Calle Naranja. Al Noroeste 15.00 Mts. Con Lote 18.
MARSELA HERNANDEZ REYES			
12	18	105.00	Al Noreste 7.00 Mts. Con Lote 8. Al Sureste 15.00 Mts. Con Lote 17. Al Suroeste 7 Mts. Con Calle Naranja. Al Noroeste 15.00 Mts. Con Lote 19.
HERNAN JAVIER BOCANEGRA FLORES			
12	19	105.00	Al Noreste 7.00 Mts. Con Lote 7. Al Sureste 15.00 Mts. Con Lote 18. Al Suroeste 7 Mts. Con Calle Naranja. Al Noroeste 15.00 Mts. Con Lote 20.
JUAN OLAN DE LA CRUZ			
12	20	105.00	Al Noreste 7.00 Mts. Con Lote 6. Al Sureste 15.00 Mts. Con Lote 19. Al Suroeste 7 Mts. Con Calle Naranja. Al Noroeste 15.00 Mts. Con Lote 21.
JOSE MANZUR GUZMAN			
12	21	105.00	Al Noreste 7.00 Mts. Con Lote 5. Al Sureste 15.00 Mts. Con Lote 20. Al Suroeste 7 Mts. Con Calle Naranja. Al Noroeste 15.00 Mts. Con Lote 22.
GLORIA DIAZ FOCIL			
12	22	105.00	Al Noreste 7.00 Mts. Con Lote 4. Al Sureste 15.00 Mts. Con Lote 21. Al Suroeste 7 Mts. Con Calle Naranja. Al Noroeste 15.00 Mts. Con Lote 23.
GLORIA DIAZ FOCIL			
12	23	105.00	Al Noreste 7.00 Mts. Con Lote 3. Al Sureste 15.00 Mts. Con Lote 22. Al Suroeste 7 Mts. Con Calle Naranja. Al Noroeste 15.00 Mts. Con Lote 24.
CECILIA DEL CARMEN MENDEZ LOPEZ			
12	24	105.00	Al Noreste 7.00 Mts. Con Lote 2. Al Sureste 15.00 Mts. Con Lote 23. Al Suroeste 7 Mts. Con Calle Naranja. Al Noroeste 15.00 Mts. Con Lote 25.
CECILIA DEL CARMEN MENDEZ LOPEZ			
12	25	105.00	Al Noreste 7.00 Mts. Con Lote 1. Al Sureste 15.00 Mts. Con Lote 24. Al Suroeste 7 Mts. Con Calle Naranja. Al Noroeste 15.00 Mts. Con Circuito Tamarindo.
JOSE DE LOS SANTOS PEREZ DE LA CRUZ			
13	1	105.00	Al Noreste 7.00 Mts. Con calle Naranja. Al Sureste 15.00 Mts. Con Lote 2. Al Suroeste 7.00 Mts. Con Lote 24. Al Noroeste 15.00 Mts. Con circuito Tamarindo.
JOSE DE LOS SANTOS PEREZ DE LA CRUZ			
13	2	105.00	Al Noreste 7.00 Mts. Con calle Naranja. Al Sureste 15.00 Mts. Con Lote 3.

Al Suroeste 7.00 Mts. Con Lote 23. Al Noroeste 15.00 Mts. Con Lote 1.			
TRINIDAD PEREZ CARRERA			
13	3	105.00	Al Noreste 7.00 Mts. Con calle Naranja. Al Sureste 15.00 Mts. Con Lote 4. Al Suroeste 7.00 Mts. Con Lote 22. Al Noroeste 15.00 Mts. Con lote 2.
TRINIDAD PEREZ CARRERA			
13	4	105.00	Al Noreste 7.00 Mts. Con calle Naranja. Al Sureste 15.00 Mts. Con Lote 5. Al Suroeste 7.00 Mts. Con Lote 21. Al Noroeste 15.00 Mts. Con Lote 3.
CINDY GUADALUPE MENDEZ PEREZ			
13	5	105.00	Al Noreste 7.00 Mts. Con calle Naranja. Al Sureste 15.00 Mts. Con Lote 6. Al Suroeste 7.00 Mts. Con Lote 20. Al Noroeste 15.00 Mts. Con Lote 4.
JESUS MANUEL MENDEZ PEREZ			
13	6	105.00	Al Noreste 7.00 Mts. Con calle Naranja. Al Sureste 15.00 Mts. Con Lote 7. Al Suroeste 7.00 Mts. Con Lote 19. Al Noroeste 15.00 Mts. Con Lote 5.
MARIA DE LOURDES ZURITA CERVANTES			
13	7	105.00	Al Noreste 7.00 Mts. Con calle Naranja. Al Sureste 15.00 Mts. Con Lote 8. Al Suroeste 7.00 Mts. Con Lote 18. Al Noroeste 15.00 Mts. Con Lote 6.
NERY ZURITA CERVANTES			
13	8	105.00	Al Noreste 7.00 Mts. Con calle Naranja. Al Sureste 15.00 Mts. Con Lote 9. Al Suroeste 7.00 Mts. Con Lote 17. Al Noroeste 15.00 Mts. Con Lote 7.
DORY DEL CARMEN SILVAN MENDEZ			
13	9	105.00	Al Noreste 7.00 Mts. Con calle Naranja. Al Sureste 15.00 Mts. Con Lote 10. Al Suroeste 7.00 Mts. Con Lote 16. Al Noroeste 15.00 Mts. Con Lote 8.
GUADALUPE SILVAN MENDEZ			
13	10	105.00	Al Noreste 7.00 Mts. Con calle Naranja. Al Sureste 15.00 Mts. Con Lote 11. Al Suroeste 7.00 Mts. Con Lote 15. Al Noroeste 15.00 Mts. Con Lote 9.
JUAN JOSE ALVAREZ CORDERO			
13	11	105.00	Al Noreste 7.00 Mts. Con calle Naranja. Al Sureste 15.00 Mts. Con Lote 12. Al Suroeste 7.00 Mts. Con Lote 14. Al Noroeste 15.00 Mts. Con Lote 10.
JUAN JOSE ALVAREZ CORDERO			
13	12	148.46	Al Noreste 11.00 Mts. Con calle Naranja. Al Sureste 15.15 Mts. Con Calle Rambután. Al Suroeste 8.80 Mts. Con Lote 13. Al Noroeste 15.00 Mts. Con Lote 11.
VIOLETA AGUILAR			
13	13	118.44	Al Noreste 8.80 Mts. Con Lote 12. Al Sureste 15.15 Mts. Con Calle Rambután. Al Suroeste 6.97 Mts. Con Calle Huapaque. Al Noroeste 15.00 Mts. Con Lote 14.
ROSALBA MENDEZ MENDEZ			
13	14	105.00	Al Noreste 7.00 Mts. Con Lote 11. Al Sureste 15.00 Mts. Con Lote 13. Al Suroeste 7.00 Mts. Con Calle Huapaque. Al Noroeste 15.00 Mts. Con Lote 15.
JUANA LESBIA DE LA CRUZ SILVAN			
13	15	105.00	Al Noreste 7.00 Mts. Con Lote 10. Al Sureste 15.00 Mts. Con Lote 14. Al Suroeste 7.00 Mts. Con Calle Huapaque. Al Noroeste 15.00 Mts. Con Lote 16.
JUANA LESBIA DE LA CRUZ SILVAN			
13	16	105.00	Al Noreste 7.00 Mts. Con Lote 9. Al Sureste 15.00 Mts. Con Lote 15. Al Suroeste 7.00 Mts. Con Calle Huapaque Al Noroeste 15.00 Mts. Con Lote 17.
LUCIA DE LA CRUZ SANCHEZ			
13	17	105.00	Al Noreste 7.00 Mts. Con Lote 8. Al Sureste 15.00 Mts. Con Lote 16. Al Suroeste 7.00 Mts. Con Calle Huapaque. Al Noroeste 15.00 Mts. Con Lote 18.
LUCIA DE LA CRUZ SANCHEZ			
13	18	105.00	Al Noreste 7.00 Mts. Con Lote 7. Al Sureste 15.00 Mts. Con Lote 17.

CONVENIO-AFASPE-TAB/2014

Gran Total

No	ORIGEN DE LOS RECURSOS PRESUPUESTARIOS (PESOS) Ramo 12										
	SPPS/ INTERVENCIONES			COMISION NACIONAL DE PROTECCION SOCIAL EN SALUD							
	CASSCO	CAUSES	SUBTOTAL	ANEXO IV PRORESPO	ANEXO IV APOYO FEDERAL INSUMOS	ANEXO IV FEDERAL CONSEG	SUBTOTAL	FPGC APOYO FEDERAL INSUMOS	FPGC APOYO FEDERAL PRUEBAS DE DIAGNOSTICO	SUBTOTAL	TOTAL
TOTAL	30,050,238.28	28,894,388.69	58,944,606.97	0.00	76,578,831.47	3,632,040.00	80,210,971.47	69,956,669.21	11,187,486.00	81,143,155.21	220,298,733.65

NOTA: La descripción detallada de los insumos/servicios a adquirir o contratar con los recursos que se indican en el presente anexo, se encuentran identificados en el Sistema de Información para la Administración del Fondo para el Fortalecimiento de Acciones de Salud Pública en las Entidades Federativas, SIAFFASPE.



ANEXO 3

DEL CONVENIO ESPECIFICO EN MATERIA DE MINISTRACIÓN DE SUBSIDIOS PARA EL FORTALECIMIENTO DE ACCIONES DE SALUD PÚBLICA EN LAS ENTIDADES FEDERATIVAS QUE CELEBRAN, EL EJECUTIVO FEDERAL, POR CONDUCTO DE "LA SECRETARÍA", Y EL ESTADO LIBRE Y SOBERANO DE TABASCO, POR CONDUCTO DE "EL EJECUTIVO ESTATAL".

Calendario de Ministraciones
(Pesos)

310 DIRECCIÓN GENERAL DE PROMOCIÓN DE LA SALUD

No.	PROGRAMA DE ACCIÓN ESPECÍFICO	
1	Promoción de la Salud y Determinantes Sociales	
	Abril	2,145,740.00
	Subtotal	2,145,740.00
2	Entornos y Comunidades Saludables	
	Abril	0.00
	Subtotal	0.00
3	Alimentación y Activación Física	
	Abril	3,000,000.00
	Subtotal	3,000,000.00
	Total	5,145,740.00

316 DIRECCIÓN GENERAL DE EPIDEMIOLOGÍA

No.	PROGRAMA DE ACCIÓN ESPECÍFICO	
1	Sistema Nacional de Vigilancia Epidemiológica	
	Abril	3,500,000.00
	Subtotal	3,500,000.00
2	SINAVE (Componente de Vigilancia Epidemiológica)	
	Abril	2,300,000.00
	Subtotal	2,300,000.00
	Total	5,800,000.00

313 SECRETARIADO TÉCNICO DEL CONSEJO NACIONAL DE SALUD MENTAL

No.	PROGRAMA DE ACCIÓN ESPECÍFICO	
1	Salud Mental	
	Abril	300,000.00
	Subtotal	300,000.00
	Total	300,000.00

315 SECRETARIADO TÉCNICO DEL CONSEJO NACIONAL PARA LA PREVENCIÓN DE ACCIDENTES

No.	PROGRAMA DE ACCIÓN ESPECÍFICO	
1	Seguridad Vial	
	Abril	550,000.00
	Subtotal	550,000.00
2	Prevención de lesiones de causa externa intencionales	
	Abril	0.00
	Subtotal	0.00
	Total	550,000.00

L00 CENTRO NACIONAL DE EQUIDAD DE GÉNERO Y SALUD REPRODUCTIVA

No.	PROGRAMA DE ACCIÓN ESPECÍFICO	
1	Prevención del Cáncer en la Mujer	
	Abril	7,671,539.00
	Subtotal	7,671,539.00
2	Salud Materna y Perinatal	
	Abril	8,795,724.00
	Subtotal	8,795,724.00
3	Salud Sexual y Reproductiva para el Adolescente	
	Abril	4,686,740.00
	Subtotal	4,686,740.00
4	Planificación Familiar y Anticoncepción	
	Abril	1,254,700.00
	Subtotal	1,254,700.00
5	Prevención y Atención de la Violencia Familiar y de Género	
	Abril	2,813,185.00
	Subtotal	2,813,185.00
6	Igualdad de Género en Salud	
	Abril	-0.00
	Subtotal	0.00
	Total	25,221,888.00

O00 CENTRO NACIONAL DE PROGRAMAS PREVENTIVOS Y CONTROL DE ENFERMEDADES

No.	PROGRAMA DE ACCIÓN ESPECÍFICO	
1	Rabia	
	Abril	0.00
	Subtotal	0.00
2	Brucelosis y Leptospirosis	
	Abril	0.00
	Subtotal	0.00
3	Patógenos de la garrapata café y otros ectoparásitos	
	Abril	0.00
	Subtotal	0.00
4	Vigilancia, Prevención y Control del Dengue	
	Abril	5,282,158.28
	Subtotal	5,282,158.28
5	Prevención y Control del Paludismo	
	Abril	517,000.00
	Subtotal	517,000.00
6	Oncocercosis	
	Abril	0.00
	Subtotal	0.00
7	Enfermedad de Chagas	
	Abril	171,000.00
	Subtotal	171,000.00
8	Leishmaniasis	
	Abril	0.00
	Subtotal	0.00

9	Intoxicación por Picadura de Alacrán	
	Abril	0.00
	Subtotal	0.00
10	Diabetes Mellitus	
	Abril	3,373,000.00
	Subtotal	3,373,000.00
11	Obesidad y Riesgo Cardiovascular	
	Abril	4,900,242.00
	Subtotal	4,900,242.00
12	Atención al Adulto Mayor	
	Abril	0.00
	Subtotal	0.00
13	Salud Bucal	
	Abril	75,598.00
	Subtotal	75,598.00
14	Prevención y Control de la Tuberculosis	
	Abril	255,000.00
	Subtotal	255,000.00
15	Prevención y Control de la Lepra	
	Abril	0.00
	Subtotal	0.00
16	Urgencias Epidemiológicas y Atención a Desastres	
	Abril	1,130,000.00
	Subtotal	1,130,000.00
17	Prevención de Cólera	
	Abril	511,052.64
	Subtotal	511,052.64
	Total	16,215,050.92

X00 CENTRO NACIONAL PARA LA PREVENCIÓN Y EL CONTROL DE LAS ADICCIONES

No.	PROGRAMA DE ACCIÓN ESPECÍFICO	
1	Prevención y Tratamiento de las Adicciones	
	Abril	4,847,214.72
	Subtotal	4,847,214.72
	Total	4,847,214.72

K00 CENTRO NACIONAL PARA LA PREVENCIÓN Y EL CONTROL DEL VIH/SIDA

No.	PROGRAMA DE ACCIÓN ESPECÍFICO	
1	Programa especial de respuesta al VIH/SIDA e ITS (PEVSI)	
	Abril	0.00
	Subtotal	0.00
	Total	0.00


R00 CENTRO NACIONAL PARA LA SALUD DE LA INFANCIA Y LA ADOLESCENCIA

No.	PROGRAMA DE ACCIÓN ESPECÍFICO	
1	Vacunación Universal	
	Abril	400,000.00
	Subtotal	400,000.00

2	Salud para la Infancia y la Adolescencia	
	Abril	167,500.00
	Subtotal	167,500.00
3	Prevención y el Tratamiento de Cáncer en la Infancia y la Adolescencia	
	Abril	297,213.33
	Subtotal	297,213.33
	Total	864,713.33

	Gran total	58,944,606.97
--	-------------------	----------------------

NOTA: La descripción detallada de los insumos y servicios a adquirir o contratar con los recursos que se indican en el presente anexo, se encuentran identificados en el *Sistema de Información para la Administración del Fondo para el Fortalecimiento de Acciones de Salud Pública en las Entidades Federativas, SIÁFFASPE*.


 PODER EJECUTIVO DEL ESTADO
 LIBRE Y SOBERANO DE TABASCO
 SECRETARÍA DE SALUD
 UNIDAD JURÍDICA

CONVENIO-AFASPE-TAB/2014


ANEXO 4

DEL CONVENIO ESPECÍFICO EN MATERIA DE MINISTRACIÓN DE SUBSIDIOS PARA EL FORTALECIMIENTO DE ACCIONES DE SALUD PÚBLICA EN LAS ENTIDADES FEDERATIVAS QUE CELEBRAN, EL EJECUTIVO FEDERAL, POR CONDUCTO DE "LA SECRETARÍA", Y EL ESTADO LIBRE Y SOBERANO DE TABASCO, POR CONDUCTO DE "EL EJECUTIVO ESTATAL".

Programas-Indicadores-Metas de "LOS PROGRAMAS" en materia de Salud Pública

310 DIRECCIÓN GENERAL DE PROMOCIÓN DE LA SALUD

No	PROGRAMA	INDICE	TIPO DE INDICADOR	NUMERADOR	DENOMINADOR	META FEDERAL	INDICADOR	META ESTATAL
1	Promoción de la Salud y Determinantes Sociales	1.3.1	Componente	Número de entidades que ofrecen acciones de promoción de la salud dirigidas a migrantes en los sitios de origen, tránsito, destino y retorno	Número de entidades programadas para ofrecer acciones de promoción de la salud, dirigidas a migrantes en los sitios de origen, tránsito, destino y retorno	32	Porcentaje de entidades que ofrecen acciones de promoción de la salud dirigidas a migrantes en los sitios de origen, tránsito, destino y retorno	1
1	Promoción de la Salud y Determinantes Sociales	1.5.2	Propósito	Número de escuelas públicas validadas como promotoras de la salud	Total de escuelas públicas programadas	8,640	Número de escuelas públicas validadas como promotoras de la salud	136
1	Promoción de la Salud y Determinantes Sociales	2.1.1	Componente	Número de cursos y eventos de capacitación dirigidos al personal de promoción de la salud estatal, jurisdiccional y local, realizados	Número de cursos y eventos de capacitación dirigidos al personal de la salud estatal, jurisdiccional y local programados	292	Cursos y eventos de capacitación y actualización al personal estatal de Promoción de la Salud	18
1	Promoción de la Salud y Determinantes Sociales	2.2.1	Componente	Número de talleres impartidos a la población general	Número de talleres programados para la población abierta, indígena, migrante y escolar	264,800	Talleres comunitarios dirigidos a población abierta, indígena, migrante y escolar	11,297
1	Promoción de la Salud y Determinantes Sociales	4.1.1	Actividad	Número de materiales de mercadotecnia social en salud desarrollados	Número de materiales de mercadotecnia social en salud programados	224	Materiales de mercadotecnia social en salud desarrollados	7
1	Promoción de la Salud y Determinantes Sociales	5.1.1	Actividad	Número de acciones de monitoreo, supervisión y seguimiento realizadas	Número de acciones de monitoreo, supervisión y seguimiento programadas	5,124	Acciones de monitoreo, supervisión y seguimiento de los programas de promoción de la salud, realizadas	203
2	Entornos y Comunidades Saludables	1.3.1	Actividad	Número de eventos de capacitación para personal de promoción de la salud realizados	Número de eventos de capacitación para personal de promoción de la salud programados	32	Porcentaje de eventos de capacitación para personal de promoción de la salud	1
2	Entornos y Comunidades Saludables	2.4.1	Actividad	Número de comunidades acreditadas como saludables	Número de comunidades programadas para acreditar como saludables	1,500	Porcentaje de comunidades acreditadas como saludables	63

INDICE: Representado por:  Número de Estrategia, Número de Acción, Número de Actividad General

2	Entornos y Comunidades Saludables	3.2.1	Componente	Número de municipios asesorados para la elaboración de proyectos municipales	Número de municipios que programados para asesoría en la elaboración de proyectos de promoción de la salud	400	Porcentaje de municipios asesorados en la elaboración proyectos municipales de promoción de la salud	17
2	Entornos y Comunidades Saludables	4.2.1	Actividad	Número de visitas de supervisión realizadas	Número de visitas de supervisión programadas	180	Porcentaje de visitas de supervisión al programa y proyectos municipales ganadores	34
3	Alimentación y Activación Física	1.1.1	Actividad	Eventos realizados	Eventos programados	32	Eventos educativos para la promoción de la alimentación correcta, consumo de agua, activación física en diferentes entornos	1

316 DIRECCIÓN GENERAL DE EPIDEMIOLOGÍA

No	PROGRAMA	INDICE	TIPO DE INDICADOR	NUMERADOR	DENOMINADOR	META FEDERAL	INDICADOR	META ESTATAL
1	Sistema Nacional de Vigilancia Epidemiológica	2.2.1	Componente	Informes realizados (4)	Informes programados (4)	100	Elaboración de informes	100
1	Sistema Nacional de Vigilancia Epidemiológica	3.1.1	Actividad	Sumatoria de indicadores de notificación + clasificación + marco analítico	Número de indicadores evaluados (4)	80	Operatividad General del NuTraVe	80
1	Sistema Nacional de Vigilancia Epidemiológica	4.1.1	Actividad	Número de cursos y/o diplomados realizados durante el año (3)	Número de cursos y/o diplomados programados durante el año (3).	80	Número de cursos y diplomados realizados durante el año	80
1	Sistema Nacional de Vigilancia Epidemiológica	6.2.1	Actividad	Número de Unidades conectadas a Internet.	Número de Unidades propuestas a Equipar	90	Estatal, Jurisdiccional y Hospitalares Rhove conectados a Internet.	90
1	Sistema Nacional de Vigilancia Epidemiológica	9.1.1	Actividad	Número de informes mensuales entregados en la entidad por mes (6)	Número de sistemas especiales por informar en un mes (6)	90	Porcentaje de sistemas especiales informados mensualmente del área de epidemiología	90
1	Sistema Nacional de Vigilancia Epidemiológica	9.2.1	Componente	Número de Boletines publicados en la pagina de la entidad por mes	Número programado de Boletines por publicar en el Año (12)	95	Porcentaje de cumplimiento de Boletines Publicados	95
2	SINAVE (Componente de Vigilancia Epidemiológica)	4.1.1	Propósito	Número de diagnósticos con reconocimiento a la competencia técnica por el INDRE	Número de diagnósticos programados a la competencia técnica por el INDRE	5	Reconocimiento a la competencia técnica de los diagnósticos del marco analítico básico declarados por el LESP por el INDRE	5
2	SINAVE (Componente de Vigilancia Epidemiológica)	4.2.1	Actividad	Avance en el índice de Desempeño de curso vs. Índice de Desempeño del año anterior	Avance Programado en el Índice de Desempeño del año en curso	1	Mejora el índice de desempeño de los diagnósticos del marco analítico básico declarados por el LESP	1
2	SINAVE (Componente de Vigilancia Epidemiológica)	5.1.1	Actividad	Número de laboratorios estatales que cumplen con el 90% de los diagnósticos del marco analítico	Número total de laboratorios estatales que conforman la red	70	Cobertura de Marco Analítico Básico	27

ÍNDICE: Representado por: Número de Estrategia, Número de Línea de Acción, Número de Actividad General

					básico de la red implementados								
2	SINAVE (Componente de Vigilancia Epidemiológica)	5.1.2	Actividad	Número de muestras procesadas del Marco Analfítico Básico	Número de muestras aceptadas del Marco Analfítico Básico	95	95	Porcentaje de cobertura del servicio diagnóstico del Marco Analfítico Básico		95			
2	SINAVE (Componente de Vigilancia Epidemiológica)	5.1.3	Actividad	Número de muestras procesadas en tiempo de diagnóstico del Marco Analfítico Básico	Número de muestras aceptadas del Marco Analfítico Básico	90	90	Porcentaje de Oportunidad del servicio diagnóstico del Marco Analfítico Básico		90			
2	SINAVE (Componente de Vigilancia Epidemiológica)	6.1.1	Actividad	Eventos realizados	Eventos programados	100	100	Cumplir con el programa de capacitación para fortalecer la competencia técnica		4			

313 SECRETARIADO TÉCNICO DEL CONSEJO NACIONAL DE SALUD MENTAL

No	PROGRAMA	ÍNDICE	TIPO DE INDICADOR	NUMERADOR	DENOMINADOR	META FEDERAL	INDICADOR	META ESTATAL
1	Salud Mental	4.4.3	Componente	Número de hospitales psiquiátricos que cumplen con la aplicación del Programa Invierno sin Frío	Total de hospitales psiquiátricos	33	Hospitales psiquiátricos que cumplen con la aplicación del Programa Invierno sin Frío	1
1	Salud Mental	4.5.5	Componente	Número de hospitales psiquiátricos que cumplen con la aplicación del Programa de Rehabilitación Psicosocial	Total de hospitales psiquiátricos	33	Hospitales psiquiátricos que cumplen con la aplicación del Programa de Rehabilitación Psicosocial	1

315 SECRETARIADO TÉCNICO DEL CONSEJO NACIONAL PARA LA PREVENCIÓN DE ACCIDENTES

No	PROGRAMA	ÍNDICE	TIPO DE INDICADOR	NUMERADOR	DENOMINADOR	META FEDERAL	INDICADOR	META ESTATAL
1	Seguridad Vial	1.2.1	Actividad	Número de reuniones realizadas	Número de reuniones programadas	3	Reuniones realizadas con actores estatales y nacionales	3
1	Seguridad Vial	1.3.1	Actividad	Número de reportes estadísticos y geomáticos generados	Número de reportes estadísticos y geomáticos programados	3	Reportes estadísticos y geomáticos	3
1	Seguridad Vial	3.1.1	Componente	Campañas preventivas de accidentes viales realizadas	Campañas preventivas de accidentes viales programadas	3	Campaña preventiva de accidentes viales con enfoque de género	3
1	Seguridad Vial	3.2.1	Componente	Número de cursos en seguridad vial impartidos	Número de cursos en seguridad vial programados	12	Cursos de capacitación en seguridad vial	3
1	Seguridad Vial	4.1.1	Componente	Número de convenios de colaboración formalizados	Número de socios estratégicos	8	Convenios de colaboración formalizados	6
1	Seguridad Vial	5.1.1	Componente	Número de asesorías otorgadas	Número de municipios prioritarios programados	12	Asesoría a responsables operativos de controles de alcohol en ajuento	2
1	Seguridad Vial	6.1.1	Componente	Número de Centros Reguladores de Urgencias Médicas en funcionamiento	Número de Centros Reguladores de Urgencias Médicas instalados	4	Centros Reguladores de Urgencias Médicas en funcionamiento	1

ÍNDICE: Representado por Número de Estrategia, Número de Línea de Acción, Número de Actividad General

L-00 CENTRO NACIONAL DE EQUIDAD DE GÉNERO Y SALUD REPRODUCTIVA

No	PROGRAMA	INDICE	TIPO DE INDICADOR	NUMERADOR	DENOMINADOR	META FEDERAL	INDICADOR	META ESTATAL
1	Prevención del Cáncer en la Mujer	1.1.1	Actividad	número de informes de campaña enviados al CNEGSR	número de entidades federativas con convenio AFASPE	100	Proporción de entidades con informe de campaña del mes del cáncer de la mujer	100
1	Prevención del Cáncer en la Mujer	4.2.1	Componente	Mujeres de 40 a 69 años con mastografía de tamizaje	Mujeres de 40 a 69 años responsables de la secretaría de salud/2	22	Cobertura de detección de cáncer de mama con mastografía	18
1	Prevención del Cáncer en la Mujer	4.3.1	Componente	Mujeres de 25 a 64 años con citología o prueba de VPH de primera vez	Mujeres de 25 a 64 años	55	Cobertura de detección de cáncer cérvico uterino en mujeres de 25 a 64 años	68
1	Prevención del Cáncer en la Mujer	4.4.1	Actividad	Mujeres de 35 a 64 años tamizadas con prueba de VPH	Mujeres de 35 a 64 años responsables de la Secretaría de Salud/5	57	Proporción de mujeres de 35 a 64 años tamizadas con prueba de VPH	40
1	Prevención del Cáncer en la Mujer	6.5.1	Actividad	Número de capacitaciones con elementos de calidad, género, derechos humanos, estigma y discriminación.	Número de personal programado para capacitación con elementos de calidad, género, derechos humanos, estigma y discriminación.	100	Proporción de capacitaciones con elementos de calidad, género, derechos humanos, estigma y discriminación.	50
1	Prevención del Cáncer en la Mujer	7.2.2	Componente	Mujeres con resultado de LEIAG o cáncer en la citología que recibieron atención colposcópica	Mujeres con resultado de LEIAG o cáncer en la citología que recibieron atención colposcópica	95	Proporción de mujeres de 25 a 64 años con resultado de LEIAG o cáncer con evaluación colposcópica	95
2	Salud Materna y Perinatal	1.1.1	Actividad	Número de consultas prenatales otorgadas con enfoque de riesgo	Número de nacimientos de mujeres sin Seguridad Social	100	Porcentaje de consultas prenatales efectivas por embarazada	100
2	Salud Materna y Perinatal	1.4.1	Actividad	Número de mujeres embarazadas que se les realiza la prueba de VIH	Total de mujeres embarazadas en control prenatal	100	Porcentaje de mujeres embarazadas en control, que se les realiza la prueba para el VIH, entre el total de mujeres que están en control prenatal	100
2	Salud Materna y Perinatal	1.7.1	Actividad	Número de pruebas de tamiz neonatal realizadas	Número de nacimientos en mujeres sin Seguridad Social	90	Cobertura de prueba de tamiz neonatal entre recién nacidos sin Seguridad Social	100
2	Salud Materna y Perinatal	3.1.1	Actividad	Número de médicos especialistas actualizados en atención de emergencias obstétricas	Total de médicos especialistas	50	Porcentaje de médicos especialistas actualizados en atención de emergencias obstétricas	80
2	Salud Materna y Perinatal	5.1.1	Actividad	Número de insuños esenciales para emergencias obstétricas	Número de emergencias obstétricas atendidas	100	Porcentaje de insumos esenciales adquiridos para la atención de emergencias obstétricas	100
2	Salud Materna y Perinatal	6.2.1	Actividad	Número de reuniones del Comité de Morbilidad y Mortalidad Materna realizadas	Número de reuniones del Comité de Morbilidad y Mortalidad Materna programadas al año	100	Porcentaje de reuniones del Comité de Morbilidad y Mortalidad Materna realizadas	100

INDICE: Representado por: Número de Estrategia. Número de Línea de Acción. Número de Actividad General

2	Salud Materna y Perinatal	6.3.1	Actividad	Número de visitas de supervisión realizadas en salud materna y neonatal	Total de visitas de supervisión en el programa de salud materna y perinatal programadas en el año	100	Porcentaje de supervisiones realizadas para revizar las actividades de salud materna y neonatal	100
3	Salud Sexual y Reproductiva para el Adolescente	1.4.1	Actividad	Número de campañas difundidas	Número de campañas programadas.	1	Número de campañas difundidas.	1
3	Salud Sexual y Reproductiva para el Adolescente	3.1.1	Actividad	Número de nuevos servicios amigables implementados para la atención de la salud sexual y reproductiva de la población adolescente.	Número de servicios amigables para la atención de la salud sexual y reproductiva de la población adolescente en operación al cierre del 2013.	110	Incremento porcentual en el número de servicios amigables para la atención de la salud sexual y reproductiva de la población adolescente.	7
3	Salud Sexual y Reproductiva para el Adolescente	4.1.1	Actividad	Número de personas capacitadas para la atención en los servicios amigables	Número de personas programadas para capacitar en los servicios amigables para población adolescente	500	Personal capacitado y sensibilizado en los servicios amigables para población adolescente	83
3	Salud Sexual y Reproductiva para el Adolescente	4.4.1	Componente	Número de usuarias y usuarios activos de métodos anticonceptivos, menores de 20 años de edad en el año.	Número de usuarias y usuarios activos de métodos anticonceptivos, menores de 20 años de edad al cierre de 2013	15	Incremento porcentual en el número de usuarias y usuarios activos de métodos anticonceptivos, menores de 20 años de edad.	15
3	Salud Sexual y Reproductiva para el Adolescente	4.5.1	Componente	Número de aceptantes de métodos anticonceptivos, menores de 20 años, durante el post-evento obstétrico.	Eventos obstétricos atendidos en menores de 20 años.	80	Cobertura de Anticoncepción Post-Evento Obstétrico en Adolescentes.	80
4	Planificación Familiar y Anticoncepción	2.1.1	Componente	Número de usuarias y usuarios activos de métodos anticonceptivos en la Secretaría de Salud.	Mujeres de 15 a 49 años de edad (casadas o unidas) responsabilidad de la Secretaría de Salud.	50	Cobertura de usuarias de métodos anticonceptivos en la Secretaría de Salud	60
4	Planificación Familiar y Anticoncepción	2.2.1	Actividad	Número de personas capacitadas durante el año	Número de personas programadas para ser capacitadas	100	Porcentaje de personal capacitado respecto del programado	100
4	Planificación Familiar y Anticoncepción	2.5.1	Componente	Número de aceptantes de un método anticonceptivo durante el post-evento obstétrico.	Total de eventos obstétricos atendidos	70	Cobertura de anticoncepción. postevento obstétrico.	74
4	Planificación Familiar y Anticoncepción	3.1.1	Actividad	Número de reuniones efectuadas durante el año con minuta de acuerdos firmada	Número de reuniones programadas	100	Número de reuniones efectuadas durante el año	100
4	Planificación Familiar y Anticoncepción	3.6.1	Actividad	Número de informes realizados	Número de informes programados	100	Número de informes elaborados durante el año	100
4	Planificación Familiar y Anticoncepción	4.5.1	Actividad	Número de visitas de supervisión realizadas.	Número de visitas de supervisión programadas.	100	Porcentaje de visitas de supervisión realizadas respecto de las programadas	100
4	Planificación Familiar	8.1.2	Actividad	Número de nuevos servicios de	Número de servicios de	10	Incremento porcentual en el	10

INDICE: Representado por:  Número de Estrategia. Número de Hecha de Acción. Número de Actividad General.

Y Anticoncepción		vasectomía sin bisturí instalados en el año.	vasectomía sin bisturí al cierre de 2013.	número de servicios de vasectomía sin bisturí.		
5	Prevencción y Atención de la Violencia Familiar y de Género	1.2.1	Actividad	Número de personal médico capacitado y sensibilizado	3,225	8
5	Prevencción y Atención de la Violencia Familiar y de Género	2.1.1	Actividad	Casos de violación sexual atendidos en unidades de salud y que se les brinco profilaxis para VIH-SIDA	7,000	93
5	Prevencción y Atención de la Violencia Familiar y de Género	2.1.2	Componente	Número de mujeres de 15 años y más, unidas en situación de violencia severa atendidas en los servicios especializados	224,253	6,282
5	Prevencción y Atención de la Violencia Familiar y de Género	2.3.1	Componente	Número de visitas de supervisión realizadas	488	10
5	Prevencción y Atención de la Violencia Familiar y de Género	2.5.1	Componente	Número de mujeres de 15 años o más atendidas por violencia severa en los servicios especializados que fueron referidas por otras unidades de salud	156,977	4,397
5	Prevencción y Atención de la Violencia Familiar y de Género	6.2.1	Actividad	Número de grupos de re-educación de agresores formados	512	16
6	Igualdad de Género en Salud	3.1.1	Actividad	Personal de salud de medicina, enfermería y trabajo social capacitado	14,912	952
6	Igualdad de Género en Salud	3.1.2	Actividad	Número de hospitales con un directivo/a capacitado	687	23

SECRETARÍA DE SALUD

000 CENTRO NACIONAL DE PROGRAMAS PREVENTIVOS Y CONTROL DE ENFERMEDADES

No	PROGRAMA	INDICE	TIPO DE INDICADOR	NUMERADOR	DENOMINADOR	META FEDERAL	INDICADOR	META ESTATAL
1	Rabia	1.1.1	Componente	Dosis de vacuna antirrábica aplicadas	Dosis de vacuna antirrábica programadas a aplicar	18,000,000	Dosis de vacuna antirrábica aplicada en perros y gatos	313,968
1	Rabia	3.1.1	Componente	Número de perros y gatos esterilizados	Número de perros y gatos programados a esterilizar	430,994	Número de perros y gatos esterilizados en lugares de alta marginación	4,316

INDICE: Representado por: Número de Estrategia, Número de Línea de Acción, Número de Actividad General

1	Rabia	Componente	Número de perros y gatos eliminados	Número de perros y gatos programados a eliminar	630,710	Población canina y felina controlada en áreas de alta marginación	6,751
1	Rabia	Componente	Muestras de cerebro de perro enviadas	Muestras de cerebro de perro programadas	63,071	Muestras de cerebros de perro enviadas al laboratorio	1,320
1	Rabia	Componente	Muestras de cerebro de otros animales enviadas	Muestras de cerebro de otros animales programadas	2,831	Muestras de cerebro de otros animales enviadas al laboratorio	7
4	Vigilancia, Prevención y Control del Dengue	Propósito	Numero de Semanas con Captura de Información en Plataforma	Numero de Semanas en el periodo	48	Mide la regularidad en el reporte semanal de actividades mediante el porcentaje de registro en Plataforma de manera trimestral	40
4	Vigilancia, Prevención y Control del Dengue	Propósito	Ovitrampas positivas	Ovitrampas con Lectura	263	Mide semanalmente la variación de indicadores entomológicos de ovitrampas en las Localidades Prioritarias	23
4	Vigilancia, Prevención y Control del Dengue	Propósito	Numero de Localidades con Acciones de Control Larvario	Numero de Localidades de Riesgo Programadas	628	Mide trimestralmente el cumplimiento en las acciones de control larvario en las localidades de riesgo.	136
4	Vigilancia, Prevención y Control del Dengue	Propósito	Numero de Localidades prioritarias con Acciones de Nebulización Espacial en ULV	Numero de Localidades prioritarias Programadas	628	Mide trimestralmente el porcentaje de cumplimiento de nebulización espacial en localidades prioritarias	136
4	Vigilancia, Prevención y Control del Dengue	Propósito	Casos Probables atendidos con acciones de Rociado Intradomiciliar reportados en la Plataforma de Vigilancia Entomológica y Control Integral del Vector	Casos Probables Notificados en la Plataforma del SINAVE	100	Mide trimestral el porcentaje de cumplimiento de atención con rociado residual intradomiciliar a casos probables reportados en la Plataforma del SINAVE	95
4	Vigilancia, Prevención y Control del Dengue	Propósito	Unidades Entomológicas de Bioensayo en Funcionamiento	Unidades Entomológicas de Bioensayo Programada	30	Mide la proporción de Unidades Entomológicas de Bioensayo funcionando con respecto a las Unidades Previstas a funcionar por entidad federativa	1
5	Prevención y Control del Paludismo	Actividad	Casos nuevos y sus convivientes tratados.	Total de casos nuevos y convivientes notificados.	100	Mide la proporción de casos nuevos y convivientes que han recibido tratamiento antipalúdico	100
5	Prevención y Control del Paludismo	Actividad	Mujeres embarazadas en la que se confirmo paludismo y que reciben tratamiento a partir del segundo trimestre de gestación.	Mujeres embarazadas en la que se confirmo paludismo.	100	Mide la proporción de casos de paludismo en embarazadas que son tratadas a partir del segundo trimestre de gestación.	100
5	Prevención y Control del Paludismo	Actividad	Total de casos probables a los que se les toma una muestra de sangre para diagnóstico.	Total de casos probables de paludismo reportados.	100	El indicador mide el porcentaje de casos probables que fueron estudiados en el laboratorio a partir de una gota gruesa de sangre.	100
5	Prevención y Control del Paludismo	Propósito	Numero de reuniones del Comité Estatal de Certificación realizadas.	Numero de reuniones del Comité Estatal de Certificación programadas.	4	Mide el funcionamiento trimestral del Comité Estatal de Certificación de Areas Geográficas Libres de	4

INDICE: Representado por: Número de Estrategia - Número de Área de Acción - Número de Actividad General

5	Prevención y Control del Paludismo	2.1.1	Actividad	Número de puestos de notificación en localidades de riesgo visitados para promoción de la notificación.	Número de puestos de notificación en localidades de riesgo programados para visitas de promoción de notificación.	600,000	Paludismo. Mide las visitas para promoción de la notificación a puestos voluntarios, oficiales, privados y personal del programa para la detección oportuna.	3,844
5	Prevención y Control del Paludismo	2.3.1	Actividad	Número de localidades con transmisión persistente en las que se han realizado reuniones comunitarias para informar la evolución local del paludismo.	Total de localidades con transmisión persistente.	100	Mide la cantidad de localidades transmisión persistente que se mantienen informadas respecto a la evolución local del paludismo.	100
5	Prevención y Control del Paludismo	3.2.1	Actividad	Personal de salud capacitado con perspectiva de género para la vigilancia epidemiológica y atención médica del paludismo.	Personal de salud que participa en la vigilancia epidemiológica y atención médica del paludismo.	4,200	Mide la proporción de personal de salud capacitado en vigilancia epidemiológica y atención médica del paludismo con perspectiva de género.	200
5	Prevención y Control del Paludismo	4.1.1	Actividad	Localidades prioritarias con infestación larvaria menor al 1% de caladas positivas posterior a la intervención comunitaria.	Localidades prioritarias con medición de infestación larvaria previa a la intervención comunitaria.	4,500	Mide la proporción de localidades prioritarias con reducción de la infestación larvaria a menos del 1% de caladas positivas posterior a la intervención con participación comunitaria.	40
5	Prevención y Control del Paludismo	5.1.1	Actividad	Número de localidades prioritarias con eliminación de criaderos de anofelinos con participación comunitaria.	Número de localidades prioritarias con eliminación de criaderos de anofelinos con participación comunitaria.	450	Mide la proporción de localidades prioritarias en las que se lleva a cabo eliminación de criaderos de anofelinos con participación comunitaria.	40
5	Prevención y Control del Paludismo	7.1.1	Actividad	Localidades con reducción del 20% o más del número de casos confirmados en localidades prioritarias intervenidas con pabellones impregnados con insecticidas.	Total de localidades intervenidas con pabellones impregnados con insecticidas.	80	Mide la proporción de reducción de casos en localidades prioritarias posterior a la intervención con pabellones impregnados con insecticidas.	15
5	Prevención y Control del Paludismo	8.1.1	Actividad	Número de brotes atendidos en las primeras 24 horas a partir de la notificación del segundo caso confirmado en la misma localidad.	Total de brotes atendidos.	100	Mide la proporción de brotes atendidos en las primeras 24 horas a partir de la notificación del segundo caso confirmado en la misma localidad.	100
7	Enfermedad de Chagas	3.1.1	Actividad	Número de localidades rociadas	Número de localidades programadas a rociar	52	Mide el avance del rociado intradomiciliario en las localidades endémicas	1
7	Enfermedad de Chagas	4.2.1	Propósito	Número de tratamientos supervisados	Número de casos tratados	880	Seguimiento de los pacientes tratados con Enfermedad de Chagas	20
10	Diabetes Mellitus	2.2.1	Actividad	Número de pacientes de 20 años y más, a los que se realizó una medición anual de hemoglobina glucosilada.	Número de personas de 20 años y más con diabetes mellitus en tratamiento, responsabilidad de la	250,066	Incrementar el número de pacientes con diabetes mellitus tipo 2 en tratamiento al que al menos se le realizó una medición anual con	9,239

ÍNDICE: Representado por: Número de Estrategia, Número de Línea de Acción, Número de Actividad General

10	Diabetes Mellitus	2.2.2	Actividad	responsabilidad de la Secretaría de Salud.	Secretaría de Salud.	Hemoglobina glucosilada, en población de 20 años y más, responsabilidad de la Secretaría de Salud.	34
10	Diabetes Mellitus	4.2.1	Actividad	Número de Grupos de Ayuda Mutua Acreditados	Número de Grupos de Ayuda Mutua Programados	Incrementar el número de Grupos de Ayuda Mutua EC acreditados en el primer nivel de atención	3
11	Obesidad y Riesgo Cardiovascular	5.4.1	Propósito	Número de capacitaciones realizadas para la actualización del personal de salud en el manejo de pacientes con sobrepeso, obesidad y diabetes	Número de capacitaciones programadas para la actualización del personal de salud en el manejo de pacientes con sobrepeso, obesidad y diabetes	Fortalecer la actualización del personal de salud del primer nivel de atención en el manejo adecuado de pacientes con sobrepeso, obesidad y diabetes.	562,709
11	Obesidad y Riesgo Cardiovascular	5.5.3	Propósito	Número de pacientes de 20 años y más con dislipidemias en tratamiento responsabilidad de la Secretaría de Salud.	Número de pacientes de 20 años y más con dislipidemias en población de 20 años y más en la Secretaría de Salud programadas.	Número de detecciones de obesidad, hipertensión arterial y dislipidemias en población de 20 años y más responsabilidad de la Secretaría de Salud.	5,661
11	Obesidad y Riesgo Cardiovascular	5.5.5	Propósito	Número de pacientes de 20 años y más con obesidad en control, responsabilidad de la Secretaría de Salud.	Número de pacientes de 20 años y más con dislipidemias y diagnóstico de la Secretaría de Salud.	Número de pacientes de 20 años y más con obesidad en control, responsabilidad de la Secretaría de Salud.	5,143
13	Salud Bucal	4.3.1	Actividad	Actividades Preventivas Intramuros Realizadas.	Actividades Preventivas Intramuros Programadas.	Actividades de Prevención (intramuros).	763,006
13	Salud Bucal	4.4.1	Actividad	Actividades Preventivas Extramuros realizadas.	Actividades Preventivas Extramuros Programadas.	Actividades de Prevención (extramuros).	3,854,892
13	Salud Bucal	5.1.1	Actividad	Actividades Curativas Asistenciales Realizadas.	Actividades Curativas Asistenciales Programadas.	Actividades Curativo Asistenciales (intramuros).	506,411
13	Salud Bucal	8.4.1	Actividad	Supervisiones al programa de salud bucal realizadas.	Supervisiones al programa de salud bucal programadas.	Supervisión del programa de salud bucal.	48
13	Salud Bucal	9.4.1	Actividad	Consultas estomatológicas realizadas.	Consultas estomatológicas programadas.	Consultas estomatológicas.	325,930
14	Prevención y Control de la Tuberculosis	1.3.1	Actividad	Número de eventos de capacitación dirigidos al personal de la Red TAES de Enfermería realizados	Número de eventos de capacitación dirigidos al personal de la Red TAES de Enfermería programados	Porcentaje de cumplimiento de eventos de capacitación dirigidos al personal de la Red TAES de Enfermería	1
14	Prevención y	1.5.2	Componente	Número de casos de	Número total de casos	Cobertura de tratamiento de casos de	454

ÍNDICE: Representado por: *Número de Estrategia*, *Número de Línea de Acción*, *Número de Actividad General*

Control de la Tuberculosis	tuberculosis ingresados a tratamiento	registrados de tuberculosis programados	tuberculosis registrados	
14	Prevencción y Control de la Tuberculosis	Propósito	2.4.1	7
	Número de personas con tuberculosis fármacorresistente que ingresaron al tratamiento con fármacos de segunda línea.	Número de personas con tuberculosis fármacorresistente para recibir esquema de tratamiento con fármacos de segunda línea programados.	247	Porcentaje de casos de tuberculosis fármacorresistente que ingresaron a tratamiento de segunda línea
16	Urgencias Epidemiológicas y Atención a Desastres	Actividad	1.1.1	4
	Reuniones del Comité Estatal para la Seguridad en Salud realizadas.	Reuniones del Comité Estatal para la Seguridad en Salud programadas.	4	Comités Estatales para la Seguridad en Salud activos.
16	Urgencias Epidemiológicas y Atención a Desastres	Actividad	3.1.1	2
	Capacitación realizadas para el personal de salud involucrado en la operación del Programa.	Capacitación programadas para el personal de salud involucrado en la operación del Programa.	2	Capacitación al personal de salud involucrado en la operación del Programa.
16	Urgencias Epidemiológicas y Atención a Desastres	Propósito	4.1.1	3
	Reservas estratégicas conformadas	Reservas estratégica programada a conformar	3	Reservas estratégicas conformadas
16	Urgencias Epidemiológicas y Atención a Desastres	Actividad	5.1.1	1
	Atención de las emergencias presentadas en menos de 48 horas	Emergencias presentadas	0	Atención de las emergencias en salud en las entidades federativas que soliciten apoyo
16	Urgencias Epidemiológicas y Atención a Desastres	Actividad	5.2.1	4
	Supervisiones realizadas	Supervisiones programadas	4	Supervisión a entidades federativas
17	Prevencción de Cólera	Actividad	3.1.1	2
	Total de líderes capacitados	Total de líderes programados para capacitación	30	Líderes estatales capacitados
17	Prevencción de Cólera	Actividad	4.1.1	2
	Total de operativos preventivos realizados	Total de operativos preventivos programados	2	Operativos preventivos en áreas de riesgo
17	Prevencción de Cólera	Actividad	5.2.1	8
	Supervisiones a entidades federativas realizadas	Supervisiones a entidades federativas programadas	8	Supervisión a entidades federativas

X00 CENTRO NACIONAL PARA LA PREVENCIÓN Y EL CONTROL DE LAS ADICCIONES

No	PROGRAMA	INDICE	TIPO DE INDICADOR	NUMERADOR	DENOMINADOR	META FEDERAL	INDICADOR	META ESTATAL
1	Prevencción y Tratamiento de las Adicciones	1.1.1	Fin	Número de adolescentes de 12 a 17 años participantes en acciones de prevención	Número de adolescentes de 12 a 17 años del país	100	Acciones de prevención de adicciones en población de adolescentes de 12 a 17 años	100
1	Prevencción y Tratamiento de las Adicciones	1.2.1	Actividad	Número de pruebas de tamizaje completas	Número de pruebas de tamizaje programadas	100	Pruebas de tamizaje realizadas	100
1	Prevencción y Tratamiento de las Adicciones	1.3.1	Componente	Número de tratamientos en	Número de tratamientos	100	Servicios de tratamiento en adicciones	100

INDICE: Representado por: Número de Estrategia, Número de Línea de Acción, Número de Actividad General

Tratamiento de las Adicciones	adicciones ofrecidos a través del subsidio	programados	con modalidad residencial a través de subsidios
1 Prevención y Tratamiento de las Adicciones	1.4.1 Número de establecimientos de atención residencial reconocidos	Número de establecimientos de atención residencial censados	100 Reconocimiento a los establecimientos residenciales que cumplen con los criterios de la NOM-028-SSA-2009
1 Prevención y Tratamiento de las Adicciones	1.5.1 Número de unidades de salud de primer nivel del país en las que se llevan a cabo acciones de prevención y atención de las adicciones	Número de unidades de salud de primer nivel del país	100 Unidades de salud de primer nivel en las que se llevan a cabo acciones de atención y prevención de adicciones
1 Prevención y Tratamiento de las Adicciones	1.6.1 Número de consultas de primera vez otorgadas en los CAPA	Número de consultas de primera vez programadas	100 Tratamiento especializado en adicciones en los CAPA
1 Prevención y Tratamiento de las Adicciones	1.8.1 Número de campañas de comunicación en adicciones programadas	Número de campañas de comunicación en adicciones realizadas	100 Campañas de comunicación para la promoción de las actividades de prevención y tratamiento del consumo de tabaco, alcohol y otras drogas

K00 CENTRO NACIONAL PARA LA PREVENCIÓN Y EL CONTROL DEL VIH/SIDA

No	PROGRAMA	INDICE	TIPO DE INDICADOR	NUMERADOR	DENOMINADOR	META FEDERAL	INDICADOR	META ESTATAL
1	Programa especial de respuesta al VIH/SIDA e ITS (PEVSI)	1.2.1	Componente	Número de intervenciones preventivas financiadas en población clave (HSH, HTS y UD) en la Secretaría de Salud.	Meta de intervenciones preventivas a financia en población clave (HSH, HTS y UD) en la Secretaría de Salud.	47	Porcentaje de intervenciones preventivas financiadas en población clave (Secretaría de Salud).	1
1	Programa especial de respuesta al VIH/SIDA e ITS (PEVSI)	3.1.1	Componente	Detecciones de VIH realizadas en población clave por el Programa de VIH/SIDA e ITS de la Secretaría de Salud.	Estimación de población clave (HSH, HTS y UD).	39,805	Porcentaje de detecciones de VIH realizadas en poblaciones clave (Secretaría de Salud).	287
1	Programa especial de respuesta al VIH/SIDA e ITS (PEVSI)	3.2.1	Propósito	Personas con al menos 6 meses en tratamiento ARV en la Secretaría de Salud con carga viral indetectable.	Total de personas con al menos 6 meses en tratamiento ARV en la Secretaría de Salud.	49,533	Porcentaje de personas en tratamiento ARV en Control Viroológico (Secretaría de Salud).	1,778

R00 CENTRO NACIONAL PARA LA SALUD DE LA INFANCIA Y LA ADOLESCENCIA

No	PROGRAMA	INDICE	TIPO DE INDICADOR	NUMERADOR	DENOMINADOR	META FEDERAL	INDICADOR	META ESTATAL
1	Vacunación Universal	1.1.1	Componente	Número de niños menores de un 8 años de edad con esquema de vacunación completo para la edad, que correspondan del área de responsabilidad de Secretaría de Salud de acuerdo a la	Número de niños menores de 8 años de edad a vacunar de responsabilidad de la SSA de acuerdo a la regionalización operativa.	90	Porcentaje de cobertura de vacunación con esquema completo en menores de 8 años.	90

INDICE: Representado por: Número de Estrategia, Número de Línea de Acción, Número de Actividad General

			regionalización operativa.						
1	Vacunación Universal	1.2.1	Componente	Total de biológicos aplicados en Semanas Nacionales de Salud.	Total de biológicos programados para Semanas Nacionales de Salud.	90	90	Biológicos aplicados en Semanas Nacionales de Salud para el Programa de Vacunación Universal.	90
2	Salud para la Infancia y la Adolescencia	4.1.1	Actividad	Número de personal de salud capacitado de los Servicios de Salud en el primer nivel de atención en Atención Integrada en la Infancia y la Adolescencia.	Total de personal de salud de los Servicios de Salud del primer nivel de atención.	20	20	Personal de salud operativo del Primer Nivel de Atención capacitado en atención integrada en la infancia y la adolescencia.	20
3	Prevención y el Tratamiento de Cáncer en la Infancia y la Adolescencia	2.1.1	Actividad	Total de capacitaciones realizadas en prevención y atención de cáncer en la infancia y adolescencia	Total de capacitaciones programadas en prevención y atención de cáncer en la infancia y adolescencia	75	75	Porcentaje de capacitaciones al personal de salud en prevención y atención del cáncer en menores de 18 años	75
3	Prevención y el Tratamiento de Cáncer en la Infancia y la Adolescencia	3.1.1	Propósito	Total de casos capturados en el Registro de Cáncer en Niñas, Niños y Adolescentes	Total de casos registrados en el Sistema del Fondo de Protección contra Gastos Catastróficos	80	80	Evaluación y análisis de los sistemas de información relacionados al cáncer en la infancia y adolescencia	80
3	Prevención y el Tratamiento de Cáncer en la Infancia y la Adolescencia	4.1.1	Actividad	Capacitaciones relacionadas a Sigamos Aprendiendo en el Hospital realizadas	Capacitaciones relacionadas a Sigamos Aprendiendo en el Hospital programadas	80	80	Capacitaciones realizadas en temas de Sigamos Aprendiendo en el Hospital	80
3	Prevención y el Tratamiento de Cáncer en la Infancia y la Adolescencia	4.2.1	Propósito	Aulas de Sigamos Aprendiendo en el Hospital instaladas y funcionando	Total de Hospitales de mas de 30 camas y unidades de especialidad	50	50	Evaluación de acciones de Sigamos Aprendiendo en el Hospital	50

ANEXO 5

DEL CONVENIO ESPECIFICO EN MATERIA DE MINISTRACION DE SUBSIDIOS PARA EL FORTALECIMIENTO DE ACCIONES DE SALUD PÚBLICA EN LAS ENTIDADES FEDERATIVAS QUE CELEBRAN, EL EJECUTIVO FEDERAL, POR CONDUCTO DE "LA SECRETARIA", Y EL ESTADO LIBRE Y SOBERANO DE TABASCO, POR CONDUCTO DE "EL EJECUTIVO ESTATAL".

Relación de insumos federales enviados en especie por "LOS PROGRAMAS" en materia de Salud Pública:

310 DIRECCIÓN GENERAL DE PROMOCIÓN DE LA SALUD

No.	PROGRAMA	INDICE	FUENTE DE FINANCIAMIENTO	CONCEPTO	PRECIO UNITARIO	CANTIDAD	TOTAL (PESOS)
SIN DATOS							

316 DIRECCIÓN GENERAL DE EPIDEMIOLOGÍA

No.	PROGRAMA	INDICE	FUENTE DE FINANCIAMIENTO	CONCEPTO	PRECIO UNITARIO	CANTIDAD	TOTAL (PESOS)
2	SINAVE (Componente de Vigilancia Epidemiológica)	5.1.2.1	Ramo 12-Apoyo Federal	Reactivos laboratorio Descripción complementaria: Medios de cultivo, medios de transporte, antígenos y biológicos en general solicitados de los Laboratorios Estatales de Salud Pública.	1.00	89,456.00	89,456.00
TOTAL:							89,456.00

313 SECRETARIADO TÉCNICO DEL CONSEJO NACIONAL DE SALUD MENTAL

No.	PROGRAMA	INDICE	FUENTE DE FINANCIAMIENTO	CONCEPTO	PRECIO UNITARIO	CANTIDAD	TOTAL (PESOS)
SIN DATOS							

315 SECRETARIADO TÉCNICO DEL CONSEJO NACIONAL PARA LA PREVENCIÓN DE ACCIDENTES

No.	PROGRAMA	INDICE	FUENTE DE FINANCIAMIENTO	CONCEPTO	PRECIO UNITARIO	CANTIDAD	TOTAL (PESOS)
SIN DATOS							

L00 CENTRO NACIONAL DE EQUIDAD DE GÉNERO Y SALUD REPRODUCTIVA

No.	PROGRAMA	INDICE	FUENTE DE FINANCIAMIENTO	CONCEPTO	PRECIO UNITARIO	CANTIDAD	TOTAL (PESOS)
1	Prevención del Cáncer en la Mujer	1.1.1.1	Ramo 12-Apoyo Federal	Material informativo y de promoción Descripción complementaria: Dptico informativo sobre VPH para hombres	1.76	4,000.00	7,040.00
1	Prevención del Cáncer en la Mujer	1.1.1.1	Ramo 12-Apoyo Federal	Material informativo y de promoción Descripción complementaria: Dptico informativo de prueba de VPH anormal	1.76	4,000.00	7,040.00
1	Prevención del Cáncer	1.1.1.1	Ramo 12-Apoyo Federal	Material informativo y de promoción	6.45	3,000.00	19,350.00

ÍNDICE: Representado por: *[Firma]* Número de Estrategia. Número de Línea de Acción, Número de Actividad General y Número de Acción Específica

1	en la Mujer	1.1.1.1	Ramo 12-Apoyo Federal	Descripción complementaria: CARTEL: IO MEJOR PARA TI CONTRA EL CÁNCER CÉRVICO UTERINO Material informativo y de promoción Descripción complementaria: Dptico "Lo mejor para ti contra el cáncer cervicovaginal"	2.30	4,000.00	9,200.00
1	Prevención del Cáncer en la Mujer	1.1.1.1	Ramo 12-Apoyo Federal	Material informativo y de promoción Descripción complementaria: Tríptico: Lo mejor para ti contra el cáncer cervicovaginal	2.40	4,000.00	9,600.00
1	Prevención del Cáncer en la Mujer	1.1.1.1	Ramo 12-Apoyo Federal	Material informativo y de promoción Descripción complementaria: Tríptico: Aprendiendo sobre mastografía	2.63	2,000.00	5,260.00
1	Prevención del Cáncer en la Mujer	1.1.1.1	Ramo 12-Apoyo Federal	Material informativo y de promoción Descripción complementaria: Tríptico: tengo una bolita ¿ahora qué hago?	1.70	1,500.00	2,550.00
1	Prevención del Cáncer en la Mujer	1.1.1.1	Ramo 12-Apoyo Federal	Material informativo y de promoción Descripción complementaria: Cartel: conocer tu cuerpo puede salvar tu vida	2.31	2,000.00	4,620.00
1	Prevención del Cáncer en la Mujer	1.1.1.1	Ramo 12-Apoyo Federal	Material informativo y de promoción Descripción complementaria: Espejo de bolsillo "Verte bien es cuidar tus mamas"	15.43	1,000.00	15,430.00
1	Prevención del Cáncer en la Mujer	1.1.1.1	Ramo 12-Apoyo Federal	Material informativo y de promoción Descripción complementaria: Pin de solapa conmemorativo 19 de octubre	17.67	500.00	8,835.00
1	Prevención del Cáncer en la Mujer	1.1.1.1	Ramo 12-Apoyo Federal	Material informativo y de promoción Descripción complementaria: TARJETA PLASTIFICADA "CONOCER TU CUERPO"	4.03	2,000.00	8,060.00
1	Prevención del Cáncer en la Mujer	1.1.1.1	Ramo 12-Apoyo Federal	Material informativo y de promoción Descripción complementaria: Político: cómo revisar sus mamas	1.94	2,000.00	3,880.00
2	Salud Materna y Perinatal	1.4.1.3	Ramo 12-Apoyo Federal	PRUEBAS RÁPIDAS: Prueba rápida para la determinación cualitativa de anticuerpos IgG por inmunofluorescencia, contra el virus de la inmunodeficiencia humana tipo 1 (VIH-1) y tipo 2 (VIH-2) en fluido oral, sangre capilar, sangregorinal y plasma. Para uso como prueba de tamizaje. Requiere prueba confirmatoria. Equipo para 25 pruebas. TATC.	2,000.00	1,359.00	2,718,000.00
2	Salud Materna y Perinatal	1.7.1.2	Ramo 12-Apoyo Federal	PAPELES. Para prueba de TSH. Papel filtro 903 TM, de algodón 100%, sin aditivos, especial para recolección y transporte de sangre de neonatos, con impresión de cinco círculos punteados de un centímetro de diámetro cada uno, con nombre, número progresivo y formato duplicado foliados. Múltiplo de 10 hojas, máximo 100.	15.38	37,341.00	574,304.58
3	Salud Sexual y Reproductiva para el Adolescente	4.4.1.2	Ramo 12-Apoyo Federal	Material informativo y de promoción Descripción complementaria: Dptico Disfruta tu adolescencia	2.00	11,000.00	22,000.00
3	Salud Sexual y Reproductiva para el Adolescente	4.4.1.2	Ramo 12-Apoyo Federal	Material informativo y de promoción Descripción complementaria: Tarjeta con pulsera "yqueseo.com.mx"	14.50	1,200.00	17,400.00
3	Salud Sexual y Reproductiva para el Adolescente	4.4.1.2	Ramo 12-Apoyo Federal	Material informativo y de promoción Descripción complementaria: Tríptico Derechos Sexuales y Reproductivos	11.50	3,000.00	34,500.00
3	Salud Sexual y Reproductiva para el Adolescente	4.4.1.2	Ramo 12-Apoyo Federal	Material informativo y de promoción Descripción complementaria: USB 4GB	104.50	300.00	31,350.00

INDICE: Representado por: Número de Estrategia, Número de Línea de Acción, Número de Actividad General y Número de Acción Específica

3	Salud Sexual y Reproductiva para el Adolescente	4.4.1.2	Ramo 12-Apoyo Federal	Material informativo y de promoción Descripción complementaria: Bolígrafo	6.00	2,000.00	12,000.00
3	Salud Sexual y Reproductiva para el Adolescente	4.4.1.2	Ramo 12-Apoyo Federal	Material informativo y de promoción Descripción complementaria: Llavero de plástico	11.50	400.00	4,600.00
3	Salud Sexual y Reproductiva para el Adolescente	4.4.1.2	Ramo 12-Apoyo Federal	Material informativo y de promoción Descripción complementaria: Caja metálica (Condonera)	14.50	1,000.00	14,500.00
3	Salud Sexual y Reproductiva para el Adolescente	4.4.1.2	Ramo 12-Apoyo Federal	Material informativo y de promoción Descripción complementaria: Pulsera bordada	3.00	2,000.00	6,000.00
4	Planificación Familiar y Anticoncepción	2.1.1.1	Ramo 12-Apoyo Federal	CONDON MASCULINO De hule látex. Envase con 100 piezas. Descripción complementaria: Para uso en promoción y difusión del programa: ferias, pláticas, entrega en módulos de adolescentes, etc. Costo por caja de 100 pzas	112.00	2,290.00	256,480.00
4	Planificación Familiar y Anticoncepción	2.2.1.3	Ramo 12-Apoyo Federal	Muestrarios métodos p.f.	40.00	900.00	36,000.00
4	Planificación Familiar y Anticoncepción	2.2.1.3	Ramo 12-Apoyo Federal	Disco criterios elegibilidad	15.00	2,000.00	30,000.00
4	Planificación Familiar y Anticoncepción	2.5.1.1	Ramo 12-Apoyo Federal	Material informativo y de promoción Descripción complementaria: Bolsas para usuarias porst evento obstétrico	20.00	3,500.00	70,000.00
4	Planificación Familiar y Anticoncepción	2.5.1.1	Ramo 12-Apoyo Federal	Material informativo y de promoción Descripción complementaria: Cangureras para VSB	80.00	100.00	8,000.00
4	Planificación Familiar y Anticoncepción	2.5.1.1	Ramo 12-Apoyo Federal	Material informativo y de promoción Descripción complementaria: Folios para usuarias postevento obstétrico	7.00	4,500.00	31,500.00
4	Planificación Familiar y Anticoncepción	2.1.1.2	Anexo IV - Apoyo Federal	LEVONORGESTREL COMPRIMIDO TABLETA Cada comprimido o tableta contiene: Levonorgestrel 0.750 mg y Etinilestradiol 0.020 mg	9.90	18,750.00	185,625.00
4	Planificación Familiar y Anticoncepción	2.1.1.3	Anexo IV - Apoyo Federal	LEVONORGESTREL Y ETINILESTRADIOL GRAGEA Cada gragea contiene: Levonorgestrel 0.15 mg Etinilestradiol 0.03 mg Envase con 28 grageas. (21 con hormonales y 7 sin hormonales)	23.26	96,753.00	2,250,474.78
4	Planificación Familiar y Anticoncepción	2.1.1.4	Anexo IV - Apoyo Federal	NORETISTERONA Y ESTRADIOL SOLUCIÓN INYECTABLE Cada ampollita o jeringa contiene: Enantato de noretisterona 50 mg Valerato de estradiol 5 mg Envase con una ampollita o jeringa con un ml.	33.20	485,460.00	16,117,272.00
4	Planificación Familiar y Anticoncepción	2.1.1.4	Anexo IV - Apoyo Federal	NORETISTERONA SOLUCIÓN INYECTABLE OLEOSA Cada ampollita contiene: Enantato de noretisterona 200 mg Envase con una ampollita de 1 ml.	33.96	63,893.00	2,169,806.28
4	Planificación Familiar y Anticoncepción	2.1.1.5	Anexo IV - Apoyo Federal	ETONOGESTREL IMPLANTE El Implante contiene: Etonogestrel 68.0 mg Envase con un implante y aplicador.	1,300.00	6,151.00	7,996,300.00
4	Planificación Familiar y Anticoncepción	2.1.1.6	Anexo IV - Apoyo Federal	NORELGESTROMINA-ETINILESTRADIOL PARCHES	168.92	8,400.00	1,418,928.00

INDICE Representado por: Número de Estrategia, Número de Línea de Acción, Número de Actividad General y Número de Acción Específica

Anticoncepción	Federal	Cada parche contiene: Norelgestromina Ethinilestradiol Envase con 3 parches.	6.00 mg 0.60 mg			
4 Planificación Familiar y Anticoncepción	Anexo IV - Apoyo Federal	CONDON MASCULINO De hule látex. Envase con 100 piezas.		103.00	12,650.00	1,302,950.00
4 Planificación Familiar y Anticoncepción	Anexo IV - Apoyo Federal	CONDON FEMENINO De poliuretano o látex lubricado con dos anillos flexibles en los extremos. Envase con 1, 2 ó 3 piezas en empaque individual.		39.44	31,969.00	1,260,857.36
4 Planificación Familiar y Anticoncepción	Anexo IV - Apoyo Federal	DISPOSITIVOS Intrauterino. T de cobre, 380 A. Anticonceptivo estéril con 380 mm2, de cobre, plástico grado médico 77% y sulfato de bario USP 23%, con filamento largo de 30 cm con tubo insertor, tope y émbolo insertor. Pieza.		7.80	5,891.00	45,949.80
4 Planificación Familiar y Anticoncepción	Anexo IV - Apoyo Federal	DISPOSITIVOS Dispositivo Intrauterino. T de cobre para nuplparas, estéril, con 380 mm2 de cobre enrollado con bordes redondos, con longitud horizontal de 22.20 a 23.20 mm, longitud vertical de 28.0 a 30.0 mm, filamento de 20 a 25 cm, bastidor con una mezcla del 77 al 85% de plástico grado médico y del 15 al 23% de sulfato de bario, con tubo insertor y aplicador montable con tope cervical. Pieza.		16.00	206.00	3,296.00
4 Planificación Familiar y Anticoncepción	Anexo IV - Apoyo Federal	LEVONORGESTREL POLVO El dispositivo con polvo contiene: Levonorgestrel (micronizado) 52 mg Envase con un dispositivo.		1,916.75	255.00	488,771.25
5 Prevención y Atención de la Violencia Familiar y de Género	Ramo 12-Apoyo Federal	EFAVIRENZ; EMTRICITABINA; TENOFOVIR FUMARATO DE DISOPROXILO TABLETA. Cada tableta contiene: Efavirenz 600 mg. Emtricitabina 200 mg. Fumarato de disoproxilo de tenofovir 300 mg. equivalente a 245 mg. Tenofovir disoproxil. Envase con 30 tabletas.		2,567.00	186.00	477,462.00
6 Igualdad de Género en Salud	Ramo 12-Apoyo Federal	Material de difusión y promoción de acciones de salud		48.14	60.00	2,888.40
6 Igualdad de Género en Salud	Ramo 12-Apoyo Federal	Material de difusión y promoción de acciones de salud		48.14	60.00	2,888.40
6 Igualdad de Género en Salud	Ramo 12-Apoyo Federal	Descripción complementaria: Revista Género y Salud en Cifras 12:2		48.14	60.00	2,888.40
6 Igualdad de Género en Salud	Ramo 12-Apoyo Federal	Material informativo y de promoción		214.32	70.00	15,002.40
TOTAL:						37,708,859.65

000 CENTRO NACIONAL DE PROGRAMAS PREVENTIVOS Y CONTROL DE ENFERMEDADES


No.	PROGRAMA	INDICE	FUENTE DE FINANCIAMIENTO	CONCEPTO	PRECIO UNITARIO	CANTIDAD	TOTAL (PESOS)
1	Rabia	3.1.1.1	Ramo 12-Apoyo Federal	PENICILINA-LA; Penicilina G Procaínica 100,000 U.I., Penicilina G Benzatínica 100,000 U.I., Dihidroestreptomina base 200 mg., C.b.p. 1 ml. Frasco con 100 ml.	312.01	45.00	14,040.45
1	Rabia	3.1.1.1	Ramo 12-Apoyo Federal	Tiletamina-Zolazepam al 10% (Uso veterinario) Descripción complementaria: Solución inyectable. Cada Frasco ampula contiene 250 mg de Clorhidrato de Tiletamina y 250 mg de Clorhidrato de Zolazepam. Diluyente c.b.p. 5 ml	165.00	180.00	29,700.00
1	Rabia	3.1.1.1	Ramo 12-Apoyo Federal	Clorhidrato de Xilacina al 2% (Uso veterinario) Descripción complementaria: Frasco con 25 ml.	114.00	72.00	8,208.00

INDICE: Representado por: Número de Estrategia, Número de Línea de Acción, Número de Actividad General y Número de Acción Específica

4	Vigilancia, Prevención y Control del Dengue	6.3.1.1	Ramo 12-Apoyo Federal	Plaguicidas (insecticidas) Descripción complementaria: Larvicida Granulado al 1% en Sacos de 15 kilos	174.00	10,038.00	1,746,612.00
4	Vigilancia, Prevención y Control del Dengue	6.3.1.1	Ramo 12-Apoyo Federal	Plaguicidas (insecticidas) Descripción complementaria: Insecticida Larvicida y Pucipida en Tambo de 203 Litros	48,720.00	15.00	730,800.00
4	Vigilancia, Prevención y Control del Dengue	6.3.2.1	Ramo 12-Apoyo Federal	Plaguicidas (insecticidas) Descripción complementaria: Adulcida Organofosforado en Tambo de 208 litros	89,000.00	147.00	13,083,000.00
4	Vigilancia, Prevención y Control del Dengue	6.3.2.1	Ramo 12-Apoyo Federal	Plaguicidas (insecticidas) Descripción complementaria: Complemento a Tabasco	91.72	1.00	91.72
4	Vigilancia, Prevención y Control del Dengue	6.3.3.1	Ramo 12-Apoyo Federal	Plaguicidas (insecticidas) Descripción complementaria: Adulcida de Acción Residual al 70% en cufete de 4.5 kilos con 180 sobres de 25 gramos	12,005.00	64.00	768,384.00
11	Obesidad y Riesgo Cardiovascular	5.5.3.1	Ramo 12-Apoyo Federal	Perfil de lípidos (triglicéridos, colesterol total hdl) Descripción complementaria: Contar con el recurso necesario para realizar monitoreo en la Estrategia Nacional de Prevención y Control del Sobre peso la Obesidad y la Diabetes, GAM y UNEMES, descripción enviado vía oficio	3,600.00	220.00	792,000.00
11	Obesidad y Riesgo Cardiovascular	5.5.5.1	Ramo 12-Apoyo Federal	Hemoglobina glucosilada Descripción complementaria: Contar con los recursos necesarios para realizar monitoreo y en la Estrategia Nacional de Prevención y Control del Sobre peso la Obesidad, GAM y UNEMES	3,600.00	102.00	367,200.00
11	Obesidad y Riesgo Cardiovascular	5.5.5.1	Ramo 12-Apoyo Federal	TIRAS REACTIVAS: Tira reactiva para la determinación semicuantitativa de microalbúmina en orina, en un rango de 10 a 100 mg/L, en un tiempo aproximado de un minuto. Tubo con 30 tiras reactivas RTC. Descripción complementaria: Contar con el recurso necesario para realizar monitoreo en la Estrategia Nacional de Prevención y Control del Sobre peso la Obesidad y la Diabetes, GAM y UNEMES, descripción enviado vía oficio	720.00	450.00	324,000.00
14	Prevención y Control de la Tuberculosis	2.4.1.1	Ramo 12-Apoyo Federal	Antibióticos Descripción complementaria: Medicamentos de segunda línea para pacientes con tuberculosis faringocorresistente	23,706.40	7.00	165,944.80
TOTAL:							18,029,980.97

X00 CENTRO NACIONAL PARA LA PREVENCIÓN Y EL CONTROL DE LAS ADICIONES

No.	PROGRAMA	INDICE	FUENTE DE FINANCIAMIENTO	CONCEPTO	PRECIO UNITARIO	CANTIDAD	TOTAL (PESOS)
SIN DATOS							



 INDICE: Representado por Número de Estrategia. Número de Línea de Acción, Número de Actividad General y Número de Acción Específica

K00 CENTRO NACIONAL PARA LA PREVENCIÓN Y EL CONTROL DEL VIH/SIDA

No.	PROGRAMA	ÍNDICE	FUENTE DE FINANCIAMIENTO	CONCEPTO	PRECIO UNITARIO	CANTIDAD	TOTAL (PESOS)
1	Programa especial de respuesta al VIH/SIDA e ITS (PEVSI)	1.2.1.1	Ramo 12-Apoyo Federal	VACUNA CONTRA EL VIRUS DEL PAPILOMA HUMANO SUSPENSION Proteína L1 Tipo 6 20µg Proteína L1 Tipo 11 40 µg Proteína L1 Tipo 16 40 µg Proteína L1 Tipo 18 20 µg Envase con 10 frascos ampula o jeringas prellenadas con 0.5 ml. Descripción complementaria: Para aplicarse en niñas de 9 a 16 años primariamente y mujeres de 25 a 55 años, que se encuentran en control y con ARV en CAPASITS y SAI	504.21	25.00	12,605.25
1	Programa especial de respuesta al VIH/SIDA e ITS (PEVSI)	3.1.1.2	Ramo 12-Apoyo Federal	PRUEBAS RAPIDAS. Prueba rápida para la determinación de anticuerpos en suero y plasma; o suero, plasma y sangre total anti VIH 1 y 2, inmunocromatográfica o por membrana sólida. Estuche para mínimo 24 determinaciones. RTC.	1,899.50	543.00	1,031,428.50
1	Programa especial de respuesta al VIH/SIDA e ITS (PEVSI)	3.2.1.8	FPGC-Fideicomiso	ZIDOVUDINA CÁPSULA Cada cápsula contiene: Zidovudina 100 mg Envase con 100 cápsulas.	205.50	331.00	68,020.50
1	Programa especial de respuesta al VIH/SIDA e ITS (PEVSI)	3.2.1.8	FPGC-Fideicomiso	ATAZANAVIR CÁPSULA Cada cápsula contiene: Sulfato de atazanavir equivalente a 300mg de atazanavir. Envase con 30 cápsulas.	2,821.28	2,774.00	7,826,230.72
1	Programa especial de respuesta al VIH/SIDA e ITS (PEVSI)	3.2.1.8	FPGC-Fideicomiso	LAMIVUDINA ZIDOVUDINA TABLETA Cada tableta contiene: Lamivudina 150 mg Zidovudina 300 mg Envase con 60 tabletas.	1,712.32	145.00	248,286.40
1	Programa especial de respuesta al VIH/SIDA e ITS (PEVSI)	3.2.1.8	FPGC-Fideicomiso	LAMIVUDINA SOLUCIÓN Cada 100 ml contienen: Lamivudina 1 g Envase con 240 ml y dosificador.	835.10	790.00	659,729.00
1	Programa especial de respuesta al VIH/SIDA e ITS (PEVSI)	3.2.1.8	FPGC-Fideicomiso	ABACAVIR TABLETA Cada tableta contiene: Sulfato de abacavir equivalente a 300 mg de abacavir. Envase con 60 tabletas.	517.00	390.00	201,630.00
1	Programa especial de respuesta al VIH/SIDA e ITS (PEVSI)	3.2.1.8	FPGC-Fideicomiso	TIPRANAVIR CÁPSULA Cada cápsula contiene: Tipranavir 250 mg Envase con 120 cápsulas.	3,295.27	28.00	92,267.56
1	Programa especial de respuesta al VIH/SIDA e ITS (PEVSI)	3.2.1.8	FPGC-Fideicomiso	EMTRICITABINA CÁPSULA Cada cápsula contiene: Emtricitabina 200 mg Envase con 30 cápsulas.	560.00	59.00	33,040.00
1	Programa especial de respuesta al VIH/SIDA e ITS (PEVSI)	3.2.1.8	FPGC-Fideicomiso	TENOFOVIR DISOPROXIL FUMARATO O TENOFOVIR TABLETA Cada tableta contiene: Tenofovir disoproxil fumarato 300 mg ó Tenofovir disoproxil fumarato 300 mg equivalente a 245 mg de tenofovir disoproxil	2,000.12	557.00	1,114,066.84

ÍNDICE: Representado por: Número de Estrategia, Número de Línea de Acción, Número de Actividad General y Número de Acción Específica

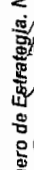
1	Programa especial de respuesta al VIH/SIDA e ITS (PEVSI)	3.2.1.8	FPGC-Fideicomiso	Envaso con 30 tabletas. FOSAMPRENAVIR TABLETA RECUBIERTA Cada tableta recubierta contiene: Fosamprenavir cálcico equivalente a 700 mg de fosamprenavir Envaso con 60-tabletas recubiertas.	2,140.70	28.00	59,939.60
1	Programa especial de respuesta al VIH/SIDA e ITS (PEVSI)	3.2.1.8	FPGC-Fideicomiso	DARUNAVIR TABLETA Cada tableta contiene: Etanolato de darunavir equivalente a 600 mg de darunavir Envaso con 60 tabletas.	4,978.59	384.00	1,911,778.56
1	Programa especial de respuesta al VIH/SIDA e ITS (PEVSI)	3.2.1.8	FPGC-Fideicomiso	EFAVIRENZ COMPRIMIDO RECUBIERTO Cada comprimido contiene: Efavirenz 600 mg Envaso con 30 comprimidos recubiertos.	422.53	3,024.00	1,277,730.72
1	Programa especial de respuesta al VIH/SIDA e ITS (PEVSI)	3.2.1.8	FPGC-Fideicomiso	ABACAVIR-LAMIVUDINA TABLETA Cada tableta contiene: Sulfato de abacavir equivalente a 600 mg de abacavir Lamivudina 300 mg Envaso con 30 tabletas.	1,379.32	3,622.00	4,995,897.04
1	Programa especial de respuesta al VIH/SIDA e ITS (PEVSI)	3.2.1.8	FPGC-Fideicomiso	EMTRICITABINA-TENOFOVIR DISOPROXIL FUMARATO TABLETA RECUBIERTA Cada tableta recubierta contiene: Tenofovir disoproxil fumarato 300 mg equivalente a 245 mg de tenofovir disoproxil Emtricitabina 200 mg Envaso con 30 tabletas recubiertas.	2,161.36	4,250.00	9,185,780.00
1	Programa especial de respuesta al VIH/SIDA e ITS (PEVSI)	3.2.1.8	FPGC-Fideicomiso	ZIDOVUDINA SOLUCION ORAL Cada 100 ml contienen: Zidovudina 1 g Envaso con 240 ml.	466.00	2,026.00	944,116.00
1	Programa especial de respuesta al VIH/SIDA e ITS (PEVSI)	3.2.1.8	FPGC-Fideicomiso	ZIDOVUDINA CAPSULA Cada capsula contiene: Zidovudina 250 mg Envaso con 30 capsulas.	166.80	1,547.00	258,039.60
1	Programa especial de respuesta al VIH/SIDA e ITS (PEVSI)	3.2.1.8	FPGC-Fideicomiso	ETRAVIRINA, TABLETA. Cada tableta contiene: Etravirina 100 mg. Envaso con 120 tabletas.	5,429.27	158.00	857,824.66
1	Programa especial de respuesta al VIH/SIDA e ITS (PEVSI)	3.2.1.8	FPGC-Fideicomiso	LOPINAVIR-RITONAVIR SOLUCION Cada 100 ml contienen: Lopinavir 6.0 g Ritonavir 2.0 g Envaso frasco ambar con 160 ml y dosificador.	1,714.00	567.00	971,838.00
1	Programa especial de respuesta al VIH/SIDA e ITS (PEVSI)	3.2.1.8	FPGC-Fideicomiso	RALTEGRAVIR COMPRIMIDO Cada comprimido contiene: Raltegravir potásico equivalente a 400 mg de raltegravir Envaso con 60 comprimidos.	5,473.11	304.00	1,663,825.44
1	Programa especial de respuesta al VIH/SIDA e ITS (PEVSI)	3.2.1.8	FPGC-Fideicomiso	RITONAVIR TABLETA Cada tableta contiene: Ritonavir 100 mg. Envasos con 30 tabletas.	347.96	4,281.00	1,489,616.76
1	Programa especial de respuesta al VIH/SIDA e ITS (PEVSI)	3.2.1.8	FPGC-Fideicomiso	LAMIVUDINA TABLETA Cada tableta contiene: Lamivudina 150 mg Envaso con 60 tabletas.	794.93	78.00	62,004.54
1	Programa especial de respuesta al VIH/SIDA e ITS (PEVSI)	3.2.1.8	FPGC-Fideicomiso	LOPINAVIR-RITONAVIR TABLETA	2,656.00	4,543.00	12,066,208.00

INDICE: Representado por: Número de Estrategia, Número de Línea de Acción, Número de Actividad General y Número de Acción Específica

respuesta al VIH/SIDA e ITS (PEVSI)				Cada tableta contiene: Lopinavir 200 mg Ritonavir 50 mg Envase con 120 tabletas					
1 Programa especial de respuesta al VIH/SIDA e ITS (PEVSI)	3.2.1.8	FPGC-Fideicomiso		SAQUINAVIR COMPRIMIDO Cada comprimido contiene: Mesilato de saquinavir equivalente a 500 mg de saquinavir. Envase con 120 comprimidos	2,207.00	495.00	1,092,465.00		
1 Programa especial de respuesta al VIH/SIDA e ITS (PEVSI)	3.2.1.8	FPGC-Fideicomiso		DIDANOSINA CÁPSULA CON GRÁNULOS CON CAPA ENTÉRICA Cada cápsula con gránulos con capa entérica contiene: Didanosina 250 mg Envase con 30 cápsulas.	657.47	76.00	49,967.72		
1 Programa especial de respuesta al VIH/SIDA e ITS (PEVSI)	3.2.1.8	FPGC-Fideicomiso		NEVIRAPINA TABLETA Cada tableta contiene: Nevirapina 200 mg Envase con 60 tabletas.	392.00	978.00	383,376.00		
1 Programa especial de respuesta al VIH/SIDA e ITS (PEVSI)	3.2.1.8	FPGC-Fideicomiso		DIDANOSINA CÁPSULA CON GRÁNULOS CON CAPA ENTÉRICA Cada cápsula con gránulos con capa entérica contiene: Didanosina 400 mg Envase con 30 cápsulas.	1,056.91	653.00	690,162.23		
1 Programa especial de respuesta al VIH/SIDA e ITS (PEVSI)	3.2.1.8	FPGC-Fideicomiso		MARAVIROC TABLETA Cada tableta contiene: Maraviroc 150 mg Envase con 60 tabletas.	6,622.47	56.00	370,858.32		
1 Programa especial de respuesta al VIH/SIDA e ITS (PEVSI)	3.2.1.8	FPGC-Fideicomiso		EFAVIRENZ, EMTRICITABINA, TENOFOVIR FUMARATO DE DISOPROXILIO TABLETA, Cada tableta contiene: Efavirenz 600 mg, Emtricitabina 200 mg, Fumarato de disoproxilo de tenofovir 300 mg, equivalente a 245 mg de Tenofovir disoproxil. Envase con 30 tabletas.	2,440.75	8,760.00	21,380,970.00		
TOTAL:								70,999,702.96	

R00 CENTRO NACIONAL PARA LA SALUD DE LA INFANCIA Y LA ADOLESCENCIA

Nº.	PROGRAMA	INDICE	FUENTE DE FINANCIAMIENTO	CONCEPTO	PRECIO UNITARIO	CANTIDAD	TOTAL (PESOS)
1	Vacunación Universal	1.1.1.1	Ramo 12-Apoyo Federal	VACUNA B.C.G. SUSPENSION INYECTABLE Cada dosis de 0.1 ml de la suspensión reconstituida de bacilos atenuados contiene la cepa: Francesa 1173P2 200 000-500 000 UFC o Danesa 1331 200 000-300 000 UFC o Glaxo* 107 800 000-3 200 000 UFC o Tokio 172 200 000-3 000 000 UFC o Montreal 200 000 3 200 000 UFC o Moscow 100 000-3 300 000 UFC Envase con frasco ampulla o ampollita con liofilizado para 10 dosis y ampollitas con diluyente de 1.0 ml. *Semilla Mérieux.	8.97	50,000.00	448,500.00
1	Vacunación Universal	1.1.1.2	Ramo 12-Apoyo Federal	VACUNA RECOMBINANTE CONTRA LA HEPATITIS B SUSPENSION INYECTABLE Cada dosis de 0.5 ml contiene: Antígeno de superficie del virus de la hepatitis B purificado DNA recombinante 10 µg Envase con jeringa prellenada con 0.5 ml o frasco ampulla con 0.5 ml.	10.50	108,600.00	1,140,300.00
1	Vacunación Universal	1.1.1.3	Ramo 12-Apoyo Federal	VACUNA ACELULAR ANTIPERTUSSIS, CON TOXOIDES DIFTERICO Y TETANICO ADSORBIDOS, CON VACUNA ANTIPOLIOMIELITICA INACTIVADA Y CON VACUNA CONJUGADA DE HAEMOPHILUS INFLUENZAE TIPO B SUSPENSION INYECTABLE Cada dosis de 0.5 ml de vacuna reconstituida contiene: Toxide difterico purificado con mayor o igual a 30 UI Toxide tetánico purificado con	142.80	131,400.00	18,763,920.00



INDICE: Representado por  Número de Estrategia. Número de Línea de Acción, Número de Actividad General y Número de Acción Específica

1	Vacunación Universal	1.1.1.8	Ramo 12-Apoyo Federal	<p>mayor o igual a 40 UI Toxide pertúsico purificado adsorbido 25 µg Con o sin pertactina 8 µg Hemaglutinina filamentosa purificada adsorbida 25 µg Virus de la poliomielitis tipo 1 inactivado 40 JD* Virus de la poliomielitis tipo 2 inactivado 8 UD* Virus de la poliomielitis tipo 3 inactivado 32 UD* Haemophilus influenzae Tipo b 10 µg (conjugado a la proteína tetánica) *Unidades de antígeno D</p> <p>Envase con 1 dosis en jeringa prellenada de Vacuna acelular Antipertussis con Toxoides Difterico y Tetánico Adsorbidos y Vacuna Antipoliomielítica inactivada y 1 dosis en frasco ampula con liofilizado de Vacuna conjugada de Haemophilus influenzae tipo b, para reconstituir con la suspensión de la jeringa.</p> <p>VACUNA DOBLE VIRAL (SR) CONTRA SARAMPIÓN Y RUBÉOLA SUSPENSIÓN INYECTABLE</p> <p>Cada dosis de 0.5 ml de vacuna reconstituida contiene:</p> <p>Virus atenuados del sarampión cepa Edmonston-Zagreb (cultivados en células diploides humanas) o cepa Enders o cepa Schwarz (cultivados en fibroblastos de embrión de pollo) 3.0 log10 a 4.5 log10 DICC50 o 1000 a 32000 DICC50 o 103 a 3.2 x 104 DICC50 Virus atenuados de la rubeola cepa Wistar RA 27/3 (cultivados en células diploides humanas MRC-5 o WI-38) > 3.0 log10 DICC50 o > 1000 DICC50 o > 103 DICC50 Envase con liofilizado para 10 dosis y diluyente.</p>	12.09	45,000.00	544,050.00
1	Vacunación Universal	1.1.1.17	Ramo 12-Apoyo Federal	<p>VACUNA ANTINEUMOCÓCCICA SOLUCIÓN INYECTABLE</p> <p>Cada dosis de 0.5 ml contiene:</p> <p>Poliósidos purificados del Streptococcus pneumoniae serotipos 1, 2, 3, 4, 5, 6B, 7F, 8, 9N, 9V, 10A, 11A, 12F, 14, 15B, 17F, 18C, 19A, 19F, 20, 22F, 23F y 33F, cada uno con 2.5 µg.</p> <p>Envase con frasco ampula de 0.5 ml.</p>	92.20	20,400.00	1,880,860.00
1	Vacunación Universal	1.1.1.19	Ramo 12-Apoyo Federal	<p>VACUNA DE REFUERZO CONTRA DIFTERIA, TETANOS Y TOSFERINA ACELULAR (Ttpa) SUSPENSIÓN INYECTABLE Cada dosis de 0.5 ml contiene: Toxide difterico no menos de 2 UI (2.5 Lf) Toxide tetánico no menos de 20 UI (5 Lf) Toxide pertúsico 8 µg Hemaglutinina Filamentosa (FHA) 8 µg Pertactina (Proteína de Membrana exterior de 69 Kda-PRN) 2.5 ó 3µg con o sin fimbrias: tipos 2 y 3 5 µg Envase con 1 jeringa prellenada con una dosis de 0.5 ml.</p>	120.00	32,600.00	3,912,000.00
1	Vacunación Universal	1.1.1.21	Ramo 12-Apoyo Federal	<p>VACUNA RECOMBINANTE CONTRA LA HEPATITIS B SUSPENSIÓN INYECTABLE</p> <p>Cada dosis de 1 ml contiene: AgsHb 20 µg Envase con un frasco ampula con 10 ml (10 dosis).</p>	10.00	1,000.00	10,000.00
1	Vacunación Universal	1.1.1.5	Anexo IV - Apoyo Federal	<p>VACUNA PENTAVALENTE CONTRA ROTAVIRUS SUSPENSIÓN Cada dosis de 2 ml contiene:</p> <p>Serotipo reordenado G1 2.21 X 106 UI</p> <p>Serotipo reordenado G2 2.84 X 106 UI</p> <p>Serotipo reordenado G3 2.22 X 106 UI</p> <p>Serotipo reordenado G4 2.04 X 106 UI</p> <p>Serotipo reordenado P1 2.29 X 106 UI</p> <p>Envase con un tubo de plástico con 2 ml.</p>	54.46	31,200.00	1,699,152.00
1	Vacunación Universal	1.1.1.6	Anexo IV - Apoyo Federal	<p>VACUNA CONJUGADA NEUMOCÓCCICA 13-VALENTE SUSPENSIÓN INYECTABLE Cada dosis de 0.5 ml contiene:</p> <p>Sacáridos de Streptococcus pneumoniae de los serotipos 1 - 2-2 µg 3 - 2-2 µg</p>	167.11	107,500.00	17,964,325.00

INDICE: Representados por Número de Estrategia, Número de Línea de Acción, Número de Actividad General y Número de Acción Específica

1	Vacunación Universal	1.1.1.18	Anexo IV - Apoyo Federal	4 - 2.2 µg 5 - 2.2 µg 6A - 2.2 µg 6B - 4.4 µg 7F - 2.2 µg 9V - 2.2 µg 14 - 2.2 µg 18C - 2.2 µg 19A - 2.2 µg 19F - 2.2 µg 23F - 2.2 µg Proteína diftérica CRM197 32 µg Envase con una jeringa prellenada de 0.5 ml (1 dosis), y aguja. VACUNA ANTIINFLUENZA SUSPENSION INYECTABLE Cada dosis de 0.5 ml contiene: Fracciones antigénicas purificadas de virus de influenza inactivados correspondientes a las cepas: A/California/7/2009 (H1N1) 15 µg HA A/Perth/16/2009 (H3N2) 15 µg HA Cepa análoga A/Wisconsin/15/2009 B/Brisbane/60/2008 15 µg HA Envase con 10 frascos ampúla con 5 ml cada uno (10 dosis).	47.06	365,300.00	17,191,018.00
1	Vacunación Universal	1.2.1.5	Anexo IV - Apoyo Federal	VACUNA CONTRA EL VIRUS DEL PAPILOMA HUMANO SUSPENSION INYECTABLE Cada dosis de 0.5 ml contiene: Proteína L1 Tipo 16 20 µg Proteína L1 Tipo 18 20 µg Envase con 1 frasco ampúla con 0.5 ml o jeringa prellenada con 0.5 ml.	148.38	43,700.00	6,484,206.00
TOTAL: 70,038,351.00							

Gran total **196,866,350.58**

INDICE: Representado por:  Número de Estrategia:  Número de Línea de Acción, Número de Actividad General y Número de Acción Específica

APÉNDICE

DEL CONVENIO ESPECÍFICO EN MATERIA DE MINISTRACIÓN DE SUBSIDIOS PARA EL FORTALECIMIENTO DE ACCIONES DE SALUD PÚBLICA EN LAS ENTIDADES FEDERATIVAS QUE CELEBRAN, EL EJECUTIVO FEDERAL, POR CONDUCTO DE "LA SECRETARÍA", Y EL ESTADO LIBRE Y SOBERANO DE TABASCO, POR CONDUCTO DE "EL EJECUTIVO ESTATAL".


La información de la distribución de los recursos presupuestarios del ramo 33, Aportación Estatal, Oportunidades y Otra, así como los de la Comisión Nacional de Protección Social en Salud, CNPSS, ANEXO IV y Fondo de Protección contra Gastos Catastróficos, FPGC, no forman parte de los recursos federales ministrados por "LA SECRETARÍA" a "EL EJECUTIVO ESTATAL" con motivo del presente convenio, se colocan sólo para efectos de la evaluación de la eficiencia y eficacia de "LOS PROGRAMAS".

Resumen de recursos por fuente de financiamiento
(Monto pesos)

No.	UNIDAD RESPONSABLE / PROGRAMA DE ACCIÓN	SPPS RAMO 12		SUBTOTAL	RAMO 33	APORTACIÓN ESTATAL	OPORTUNIDADES	OTRA	SUBTOTAL	CNFSS		TOTAL
		RECURSOS FINANCIEROS CASCO CAUSES	INSUMOS							ANEXO IV PRORESPPO, APOYO FEDERAL INSUMOS Y CONSEG	FPGC APOYO FEDERAL INSUMOS Y PRUEBAS DE LABORATORIO	
1	Promoción de la Salud y Determinantes Sociales	2,145,740.00	0.00	2,145,740.00	330,492.00	0.00	0.00	0.00	330,492.00	0.00	0.00	2,776,232.00
2	Enfermos y Comunidades Saludables	0.00	0.00	0.00	145,325.00	0.00	0.00	0.00	145,325.00	0.00	0.00	145,325.00
3	Alimentación y Activación Física	3,000,000.00	0.00	3,000,000.00	0.00	0.00	0.00	0.00	0.00	0.00	0.00	3,000,000.00
	Total:	5,145,740.00	0.00	5,145,740.00	475,817.00	0.00	0.00	0.00	475,817.00	0.00	0.00	5,621,557.00
316 DIRECCIÓN GENERAL DE PROMOCIÓN DE LA SALUD												
1	Sistema Nacional de Vigilancia Epidemiológica SINAPE (Componente de Vigilancia Epidemiológica)	3,500,000.00	0.00	3,500,000.00	3,642,438.40	0.00	0.00	0.00	3,642,438.40	0.00	0.00	7,142,438.40
2	Total:	2,300,000.00	89,456.00	2,389,456.00	785,178.00	0.00	0.00	0.00	785,178.00	0.00	0.00	3,184,634.00
	Total:	5,800,000.00	89,456.00	5,889,456.00	4,437,616.40	0.00	0.00	0.00	4,437,616.40	0.00	0.00	10,327,072.40
318 DIRECCIÓN GENERAL DE EPIDEMIOLOGÍA												
1	Salud Mental	300,000.00	0.00	300,000.00	0.00	0.00	0.00	0.00	0.00	0.00	0.00	300,000.00
	Total:	300,000.00	0.00	300,000.00	0.00	0.00	0.00	0.00	0.00	0.00	0.00	300,000.00
315 SECRETARÍADO TÉCNICO DEL CONSEJO NACIONAL DE SALUD MENTAL												
1	Seguridad Vial	550,000.00	0.00	550,000.00	0.00	0.00	0.00	0.00	0.00	0.00	0.00	550,000.00
2	Prevención de lesiones de causa externa intencionales	0.00	0.00	0.00	0.00	0.00	0.00	0.00	0.00	0.00	0.00	0.00
	Total:	550,000.00	0.00	550,000.00	0.00	0.00	0.00	0.00	0.00	0.00	0.00	550,000.00

No.	UNIDAD RESPONSABLE / PROGRAMA DE ACCIÓN	SPPS RAMO 12		SUBTOTAL	RAMO 33	APORTACIÓN ESTATAL	OPORTUNIDADES	OTRA	SUBTOTAL	CNPSS		TOTAL
		RECURSOS FINANCIEROS CASSCO CAUSES	INSUMOS							ANEXO IV PROGRESPO, APOYO FEDERAL INSUMOS Y CONSEG	FPGC	
L00 CENTRO NACIONAL DE EQUIDAD DE GÉNERO Y SALUD REPRODUCTIVA												
1	Prevención del Cáncer en la Mujer	7,871,539.00	100,865.00	7,772,494.00	501,026.00	0.00	0.00	0.00	501,026.00	0.00	0.00	8,273,430.00
2	Salud Materna y Perinatal	6,795,724.00	3,292,304.58	12,088,028.58	1,261,620.00	0.00	0.00	0.00	1,261,620.00	2,280,040.00	0.00	15,629,688.58
3	Salud Sexual y Reproductiva para el Adolescente	4,686,740.00	142,350.00	4,829,090.00	0.00	0.00	0.00	0.00	0.00	0.00	0.00	4,829,090.00
4	Planificación Familiar y Anticoncepción	1,254,700.00	431,980.00	1,686,680.00	1,972,474.00	0.00	0.00	0.00	1,972,474.00	33,240,230.47	0.00	36,896,384.47
5	Prevención y Atención de la Violencia Familiar y de Género	2,813,185.00	477,462.00	3,290,647.00	0.00	0.00	0.00	0.00	0.00	0.00	0.00	3,290,647.00
6	Igualdad de Género en Salud	0.00	23,667.60	23,667.60	0.00	0.00	0.00	0.00	0.00	0.00	0.00	23,667.60
Total		25,221,888.00	4,468,529.18	29,690,417.18	3,735,120.00	0.00	0.00	0.00	3,735,120.00	35,520,270.47	0.00	68,945,907.65
X00 CENTRO NACIONAL DE PROGRAMAS PREVENTIVOS Y CONTROL DE ENFERMEDADES												
1	Rabia	0.00	51,948.45	51,948.45	4,800,027.20	0.00	0.00	0.00	4,800,027.20	0.00	0.00	4,851,975.65
2	Brucelosis y Leptospirosis	0.00	0.00	0.00	0.00	0.00	0.00	0.00	0.00	0.00	0.00	0.00
3	Patógenos de la garapaña café y otros ectoparásitos	0.00	0.00	0.00	0.00	0.00	0.00	0.00	0.00	0.00	0.00	0.00
4	Vigilancia, Prevención y Control del Dengue	5,282,158.28	16,328,867.72	21,611,046.00	0.00	0.00	0.00	0.00	0.00	0.00	0.00	21,611,046.00
5	Prevención y Control del Paludismo	517,000.00	0.00	517,000.00	12,413,613.00	0.00	0.00	0.00	12,413,613.00	0.00	0.00	12,930,613.00
6	Oncocercosis	0.00	0.00	0.00	0.00	0.00	0.00	0.00	0.00	0.00	0.00	0.00
7	Enfermedad de Chagas	171,000.00	0.00	171,000.00	0.00	0.00	0.00	0.00	0.00	0.00	0.00	171,000.00
8	Leishmaniasis	0.00	0.00	0.00	0.00	0.00	0.00	0.00	0.00	0.00	0.00	0.00
9	Intoxicación por Picadura de Alerazán	0.00	0.00	0.00	0.00	0.00	0.00	0.00	0.00	0.00	0.00	0.00
10	Diabetes Mellitus	3,373,000.00	0.00	3,373,000.00	0.00	0.00	0.00	0.00	0.00	1,352,000.00	0.00	4,725,000.00
11	Obesidad y Riesgo Cardiovascular	4,800,242.00	1,483,200.00	6,383,442.00	0.00	0.00	0.00	0.00	0.00	0.00	0.00	6,383,442.00
12	Atención al Adulto Mayor	0.00	0.00	0.00	0.00	0.00	0.00	0.00	0.00	0.00	0.00	0.00
13	Salud Bucal	75,598.00	0.00	75,598.00	1,874,388.76	0.00	0.00	0.00	1,874,388.76	0.00	0.00	1,749,986.76
14	Prevención y Control de la Tuberculosis	255,000.00	185,944.80	420,944.80	591,560.00	0.00	0.00	0.00	591,560.00	0.00	0.00	1,012,504.80
15	Prevención y Control de la Lepra	0.00	0.00	0.00	0.00	0.00	0.00	0.00	0.00	0.00	0.00	0.00
16	Urgencias Epidemiológicas y Atención a Desastres	1,130,000.00	0.00	1,130,000.00	256,604.86	0.00	0.00	0.00	256,604.86	0.00	0.00	1,386,604.86
17	Prevención de Cólera	511,052.64	0.00	511,052.64	0.00	0.00	0.00	0.00	0.00	0.00	0.00	511,052.64
Total		16,215,050.92	3,18,029,960.97	34,246,031.89	19,736,193.82	0.00	0.00	0.00	19,736,193.82	1,352,000.00	0.00	56,333,235.71
X06 CENTRO NACIONAL PARA LA PREVENCIÓN Y EL CONTROL DE LAS ADICCIONES												
1	Prevención y Tratamiento de las Adicciones	4,847,214.72	0.00	4,847,214.72	440,000.00	0.00	0.00	0.00	440,000.00	0.00	0.00	5,287,214.72
Total		4,847,214.72	0.00	4,847,214.72	440,000.00	0.00	0.00	0.00	440,000.00	0.00	0.00	5,287,214.72

No.	UNIDAD RESPONSABLE/ PROGRAMA DE ACCION	SPFS RAMO 12		SUBTOTAL	RAMO 33	APORTACIÓN ESTATAL	OPORTUNIDADES	OTRA	SUBTOTAL	CNPSS		TOTAL
		RECURSOS FINANCIEROS CASSCO CAUSES	INSUMOS							ANEXO IV PRORESPO, APOYO FEDERAL INSUMOS Y CONSEJ	FPGC APOYO FEDERAL INSUMOS Y PRUEBAS DE LABORATORIO	
1	Programa especial de respuesta al VIH/SIDA e ITS (PEVSI)	0.00	1,044,033.75	1,044,033.75	1,692,382.67	0.00	0.00	0.00	1,692,382.67	0.00	81,143,155.21	83,879,571.63
K00 CENTRO NACIONAL PARA LA PREVENCIÓN Y EL CONTROL DEL VIH/SIDA												
:Total:		0.00	1,044,033.75	1,044,033.75	1,692,382.67	0.00	0.00	0.00	1,692,382.67	0.00	81,143,155.21	83,879,571.63
2	Vacunación Universal	400,000.00	26,699,650.00	27,099,650.00	0.00	0.00	0.00	0.00	0.00	43,338,701.00	0.00	70,439,351.00
3	Salud para la Infancia y la Adolescencia	187,500.00	0.00	187,500.00	0.00	0.00	0.00	0.00	0.00	0.00	0.00	187,500.00
3	Prevención y al Tratamiento de Cáncer en la Infancia y la Adolescencia	287,213.33	0.00	287,213.33	0.00	0.00	0.00	0.00	0.00	0.00	0.00	287,213.33
R00 CENTRO NACIONAL PARA LA SALUD DE LA INFANCIA Y LA ADOLESCENCIA												
:Total:		774,713.33	26,699,650.00	27,474,363.33	0.00	0.00	0.00	0.00	0.00	43,338,701.00	0.00	70,903,064.33



NOTA: La descripción detallada de los insumos y servicios a adquirir o contratar con los recursos que se indican en el presente anexo, se encuentran identificados en el Sistema de Información para la Administración del Fondo para el Fortalecimiento de Acciones de Salud Pública en las Entidades Federativas, SIAFFASPE.

POR "LA SECRETARÍA"

Dr. Pablo Antonio Kuri Morales
Subsecretario de Prevención y Promoción de la Salud

Dr. Eduardo Jaramillo Navarrete
Director General de Promoción de la Salud

Dra. Prudencia Cerón Mireles
Directora General del Centro Nacional de Equidad de Género y Salud Reproductiva

Dr. Cuiclanhuac Ruiz Matos
Director General de Epidemiología

Dr. Jesús Felipe González Roldán
Director General del Centro Nacional de Programas Preventivos y Control de Enfermedades

T.R. María Virginia González Torres
Secretaría Técnica del Consejo Nacional de Salud Mental



Mtro. Raúl Martín del Campo Sánchez
Director General del Centro Nacional para la Prevención y el Control de las Adicciones

Lic. Hugo Barrera Muciño
Encargado del Despacho del Consejo Nacional para la Prevención de Accidentes

Dra. Patricia Estela Uribe Zúñiga
Directora General del Centro Nacional para la Prevención y el Control del VIH/SIDA

Dr. Ignacio Federico Villaseñor Ruiz
Director General del Centro Nacional para la Salud de la Infancia y la Adolescencia


HOJA UNO DE FIRMAS DEL CONVENIO ESPECIFICO EN MATERIA DE MINISTRACIÓN DE SUBSIDIOS PARA EL FORTALECIMIENTO DE ACCIONES DE SALUD PÚBLICA EN LAS ENTIDADES FEDERATIVAS, ASÍ COMO DE LOS ANEXOS 2, 3, 4, 5 Y APÉNDICE, QUE CELEBRAN, EL EJECUTIVO FEDERAL POR CONDUCTO DE LA SECRETARÍA DE SALUD "LA SECRETARÍA", Y EL ESTADO LIBRE Y SOBERANO DE TABASCO POR CONDUCTO DE "EL EJECUTIVO ESTATAL". EL 20 de febrero de 2014.

CONVENIO-AFASPE-TAB/2014

POR "EL EJECUTIVO ESTATAL"



Lic. Juan Antonio Filigrana Castro
Secretario de Salud y Director General de los Servicios de Salud del
Estado de Tabasco



Lic. Víctor Manuel Lamoyi Bocanegra
Secretario de Planeación y Finanzas

HOJA DOS DE FIRMAS DEL CONVENIO ESPECIFICO EN MATERIA DE MINISTRACIÓN DE SUBSIDIOS PARA EL FORTALECIMIENTO DE ACCIONES DE SALUD PÚBLICA EN LAS ENTIDADES FEDERATIVAS, ASÍ COMO DE LOS ANEXOS 2, 3, 4, 5 Y APÉNDICE, QUE CELEBRAN, EL EJECUTIVO FEDERAL POR CONDUCTO DE LA SECRETARIA DE SALUD "LA SECRETARÍA", Y EL ESTADO LIBRE Y SOBERANO DE TABASCO POR CONDUCTO DE "EL EJECUTIVO ESTATAL". EL 20 de febrero de 2014.

EL SUSCRITO LICENCIADO MIGUEL RODRÍGUEZ LÓPEZ, TITULAR DE LA UNIDAD JURIDICA DE LA SECRETARÍA DE SALUD DEL ESTADO DE TABASCO, CON FUNDAMENTO EN LOS ARTÍCULOS 10 DE LA LEY ORGANICA DEL PODER EJECUTIVO DEL ESTADO DE TABASCO, Y 16 FRACCIÓN XVIII, DEL REGLAMENTO INTERIOR DE LA SECRETARIA DE SALUD DEL ESTADO DE TABASCO.--

-----CERTIFICA-----

QUE LAS PRESENTES COPIAS FOTOSTÁTICAS CONSTANTES DE 25 (VEINTICINCO) COPIAS DE CONVENIO Y 13 (TRECE) NOMBRAMIENTOS QUE HACEN UN TOTAL DE 38 (TREINTA Y OCHO) COPIAS DEL CONVENIO ESPECÍFICO EN MATERIA DE MINISTRACIÓN DE SUBSIDIOS PARA EL FORTALECIMIENTO DE ACCIONES DE SALUD PÚBLICA EN LAS ENTIDADES FEDERATIVAS, REGISTRADO CON EL NÚMERO: CONVENIO-AFASPE-TAB-2014 DE FECHA 20 DE FEBRERO DE 2014. MISMO QUE SE TUVO A LA VISTA Y QUE SE ENCUENTRA EN LOS ARCHIVOS DE LA UNIDAD JURÍDICA DE LA SECRETARÍA DE SALUD, SE EXTIENDE LA PRESENTE A LOS DOCE DÍAS DEL MES DE MAYO DEL AÑO DOS MIL CATORCE, EN LA CIUDAD DE VILLAHERMOSA, CAPITAL DEL ESTADO DE TABASCO; REPÚBLICA MEXICANA-----

-----CONSTE.-----

TITULAR DE LA UNIDAD JURÍDICA DE LA
SECRETARÍA DE SALUD DEL ESTADO DE TABASCO.



LIC. MIGUEL RODRÍGUEZ LÓPEZ.



PODEP EJECUTIVO DEL ESTADO
LIBRE Y SOBERANO DE TABASCO
SECRETARÍA DE SALUD
JURÍDICO



Gobierno del
Estado de Tabasco



Tabasco
cambia contigo

"2014, CONMEMORACIÓN DEL 150 ANIVERSARIO DE LA
GESTA HEROICA DEL 27 DE FEBRERO DE 1864"

El Periódico Oficial circula los miércoles y sábados.

Impreso en la Dirección de Talleres Gráficos de la Secretaría de Administración, bajo la Coordinación de la Dirección General de Asuntos Jurídicos y de Acceso a la Información de la Secretaría de Gobierno.

Las leyes, decretos y demás disposiciones superiores son obligatorias por el hecho de ser publicadas en este periódico.

Para cualquier aclaración acerca de los documentos publicados en el mismo, favor de dirigirse al inmueble ubicado en la calle Nicolás Bravo Esq. José N. Rovirosa # 359, 1° piso zona Centro o a los teléfonos 131-37-32, 312-72-78 de Villahermosa, Tabasco.